



**ЭНЕРГОСЕРВИСНАЯ
КОМПАНИЯ ЛЕНЭНЕРГО**
Акционерное общество

Заказчик: ПАО «Россети Ленэнерго»

ДОКУМЕНТАЦИЯ ПО ПЛАНИРОВКЕ ТЕРРИТОРИИ

в целях размещения линейного объекта регионального значения
ВЛ 110 кВ по титулу: «Строительство ВЛ 110 кВ направлением от
ПС 110 кВ Хвороза до места врезки в ВЛ 110 кВ Чудовская-4
ориентировочной протяженностью 2х27 км для технологического
присоединения энергопринимающих устройств заявителя ПАО «Газпром»
по адресу: Ленинградская область, Любанское лесничество, Дубовицкое
частковое лесничество, квартал 43 кадастровый номер: 47:26:0000000:280
(24-010730)»

ПРОЕКТ ПЛАНИРОВКИ ТЕРРИТОРИИ

**раздел 3 «Материалы по обоснованию проекта планировки территории.
Графическая часть»**

Часть 5

546-ДПТ-3.5

Том 3.5

САНКТ-ПЕТЕРБУРГ
2026



**ЭНЕРГОСЕРВИСНАЯ
КОМПАНИЯ ЛЕНЭНЕРГО**
Акционерное общество

Заказчик: ПАО «Россети Ленэнерго»

ДОКУМЕНТАЦИЯ ПО ПЛАНИРОВКЕ ТЕРРИТОРИИ

в целях размещения линейного объекта регионального значения
ВЛ 110 кВ по титулу: «Строительство ВЛ 110 кВ направлением от
ПС 110 кВ Хвороза до места врезки в ВЛ 110 кВ Чудовская-4
ориентировочной протяженностью 2х27 км для технологического
присоединения энергопринимающих устройств заявителя ПАО «Газпром» по
адресу: Ленинградская область, Любанское лесничество, Дубовицкое
участковое лесничество, квартал 43 кадастровый номер: 47:26:0000000:280
(24-010730)»

ПРОЕКТ ПЛАНИРОВКИ ТЕРРИТОРИИ

**раздел 3 «Материалы по обоснованию проекта планировки территории.
Графическая часть»**

546-ДПТ-3.5

Том 3.5

Директор департамента
проектирования

Главный инженер проекта

Е.А. Павлов

И.С. Карпов

САНКТ-ПЕТЕРБУРГ
2026



Содержание тома

| Обозначение | Наименование | Примечание |
|---------------------------------------------------------------------------|----------------------------------------------|------------|
| Текстовая часть | | |
| ДПТ-СП | Состав документации по планировке территории | |
| Материалы по обоснованию проекта планировки территории. Графическая часть | | |
| 546-ДПТ-3-6 | Схема конструктивных и планировочных решений | |







Состав документации по планировке территории

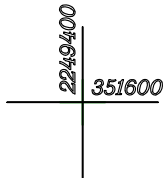
| Номер тома | Обозначение | Наименование |
|------------------------------|-------------|----------------------------------------------------------------------------------------------|
| Проект планировки территории | | |
| 1.1 | 546-ДПТ-1.1 | раздел 1 «Проект планировки территории. Графическая часть» Часть 1 |
| 1.2 | 546-ДПТ-1.2 | раздел 1 «Проект планировки территории. Графическая часть» Часть 2 |
| 2 | 546-ДПТ-2 | раздел 2 «Положение о размещении линейных объектов» |
| 3.1 | 546-ДПТ-3.1 | раздел 3 «Материалы по обоснованию проекта планировки территории. Графическая часть» Часть 1 |
| 3.2 | 546-ДПТ-3.2 | раздел 3 «Материалы по обоснованию проекта планировки территории. Графическая часть» Часть 2 |
| 3.3 | 546-ДПТ-3.3 | раздел 3 «Материалы по обоснованию проекта планировки территории. Графическая часть» Часть 3 |
| 3.4 | 546-ДПТ-3.4 | раздел 3 «Материалы по обоснованию проекта планировки территории. Графическая часть» Часть 4 |
| 3.5 | 546-ДПТ-3.5 | раздел 3 «Материалы по обоснованию проекта планировки территории. Графическая часть» Часть 5 |
| 4.1 | 546-ДПТ-4.1 | раздел 4 «Материалы по обоснованию проекта планировки территории. Пояснительная записка» |
| 4.2 | 546-ДПТ-4.2 | раздел 4 «Материалы по обоснованию проекта планировки территории. Приложения» |
| Проект межевания территории | | |
| 5 | 546-ДПТ-5 | раздел 1 «Проект межевания территории. Графическая часть» |
| 6 | 546-ДПТ-6 | раздел 2 «Проект межевания территории. Текстовая часть» |
| 7 | 546-ДПТ-7 | раздел 3 «Материалы по обоснованию проекта межевания территории. Графическая часть» |
| 8 | 546-ДПТ-8 | раздел 4 «Материалы по обоснованию проекта межевания территории. Пояснительная записка» |

Строительство ВЛ 110 кВ направлением от ПС 110 кВ Хвороза до места врезки в ВЛ 110 кВ Чудовская-4 ориентировочной протяженностью 2х27 км для технологического присоединения энергопринимающих устройств заявителя ПАО «Газпром» по адресу: Ленинградская область, Любанское лесничество, Дубовицкое участковое лесничество, квартал 43 кадастровый номер: 47:26:0000000:280 (24-010730)

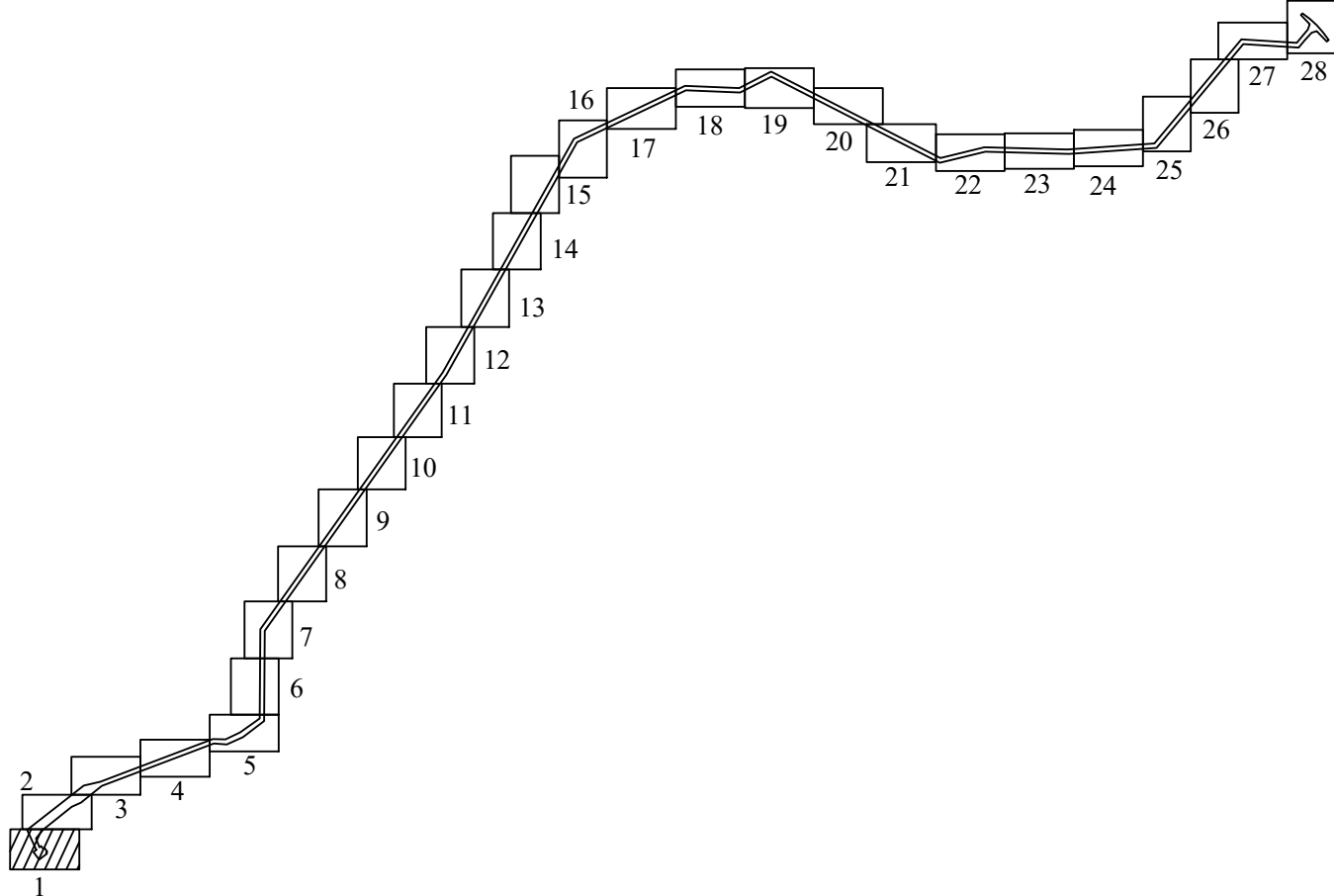
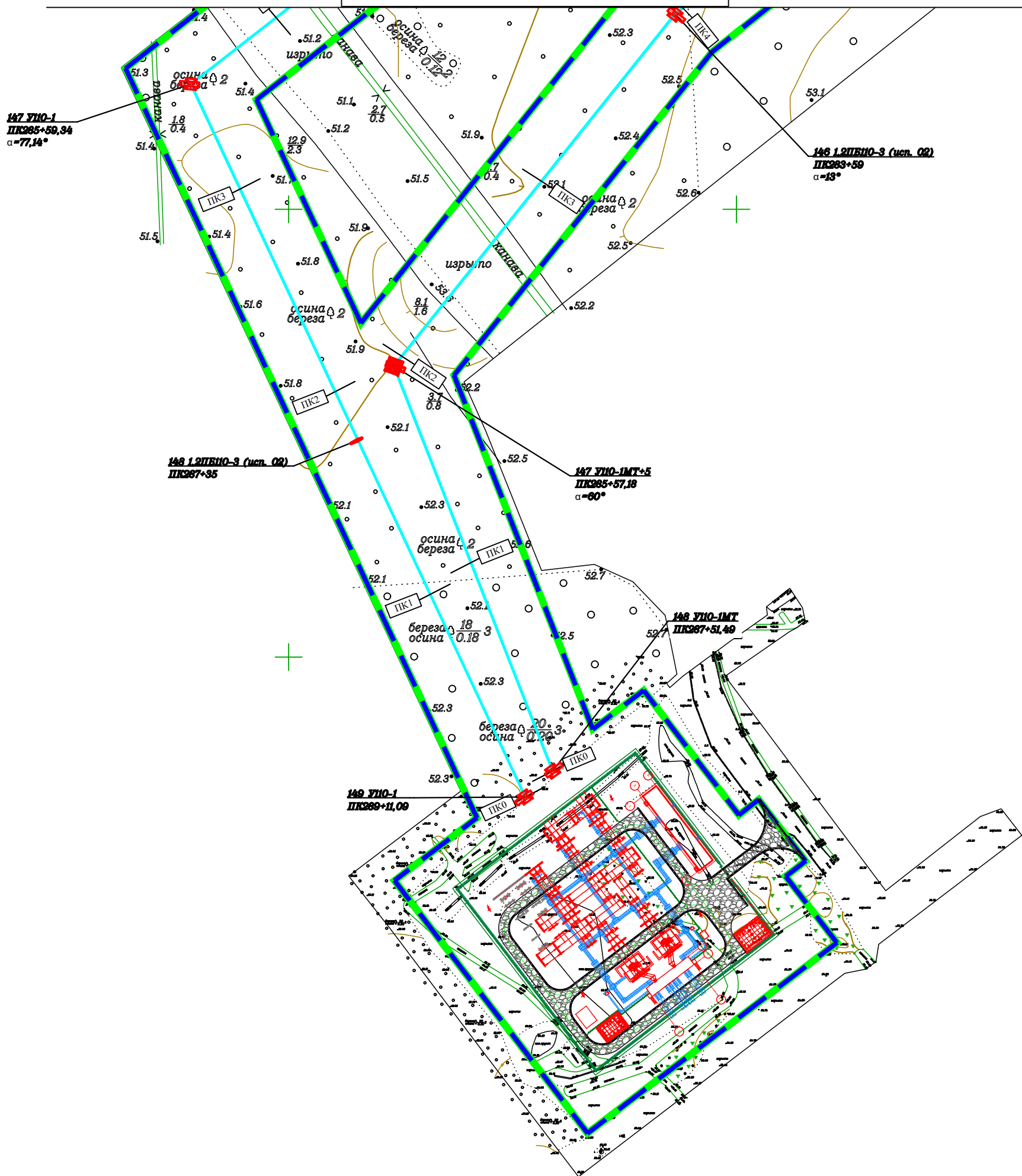


Лист подписей

| | | | |
|---------------------------------------------|-------------------------------------------------------------------------------------|---------|-------------------|
| Нормоконтроль |  | 01.2026 | Р.С. Рустанов |
| | подпись | дата | инициалы, фамилия |
| Начальник архитектурно-строительного отдела |  | 01.2026 | Р.С. Рустанов |
| | подпись | дата | инициалы, фамилия |
| Главный инженер проекта |  | 01.2026 | И.С. Карпов |
| | подпись | дата | инициалы, фамилия |
| Главный специалист |  | 01.2026 | М.В. Михайленко |
| | подпись | дата | инициалы, фамилия |
| Главный специалист |  | 01.2026 | В.Г. Наливайко |
| | подпись | дата | инициалы, фамилия |
| Специалист |  | 01.2026 | Р.Е. Скрипов |
| | подпись | дата | инициалы, фамилия |



Линия совмещения с листом 2









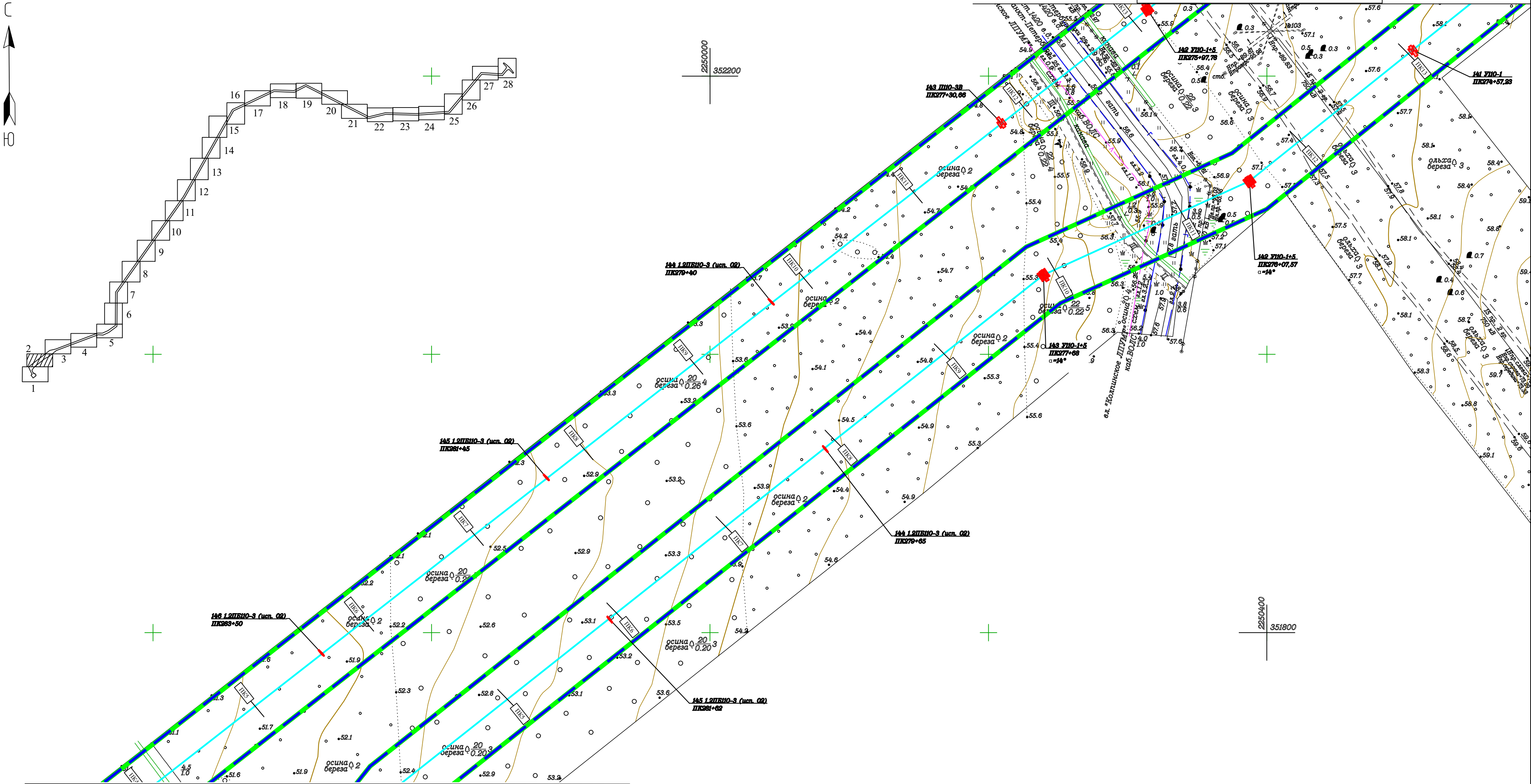
Условные обозначения

- границы территории, в отношении которой осуществляется подготовка проекта планировки
- границы зон планируемого размещения линейных объектов
- ось планируемых к размещению воздушных линий электропередачи
- проектируемые опоры воздушных линий электропередачи
- пикетаж
- внешнее ограждение подстанции, проектируемое

546-ДПТ-3-6

«Строительство ВЛ 110 кВ направлением от ПС 110 кВ Хвороза до места врезки в ВЛ 110 кВ Чудовская-4 ориентировочной протяженностью 2х27 км для технологического присоединения энергопринимающих устройств заявителя ПАО «Газпром» по адресу: Ленинградская область, Любанское лесничество, Дубовицкое участковое лесничество, квартал 43 кадастровый номер: 47:26:0000000:280 (24-010730)»

| | | | | | | | | | |
|-------------|-----------------|------|--------|---------------------------------------------------------------------------------------|-------|-----------------------------------------------------------------------------------------------------------------|---------------------------------------------------------------------------------------|---------------------------------------------------------------|--------|
| Изм. | Кол.уч. | Лист | № док. | Подп. | Дата | лесничество, Дубовицкое участковое лесничество, квартал 43 кадастровый номер: 47:26:0000000:280 (24-010730)» | | | |
| Разработал | Скрипов Р.Е. | | |  | 01.26 | Схема конструктивных и планировочных решений | Стадия | Лист | Листов |
| Проверил | Михайленко М.В. | | |  | 01.26 | | ППТ | 1 | 28 |
| Нач. отдела | Рустанов Р.С. | | |  | 01.26 | | | | |
| ГИП | Карпов И.С. | | |  | 01.26 | Масштаб 1:2000 |  | ЭНЕРГОСЕРВИСНАЯ КОМПАНИЯ ЛЕНЭНЕРГО Акционерное Общество | |
| | | | | | | | | | |
| Н.контр. | Рустанов Р.С. | | |  | 01.26 | | | | |



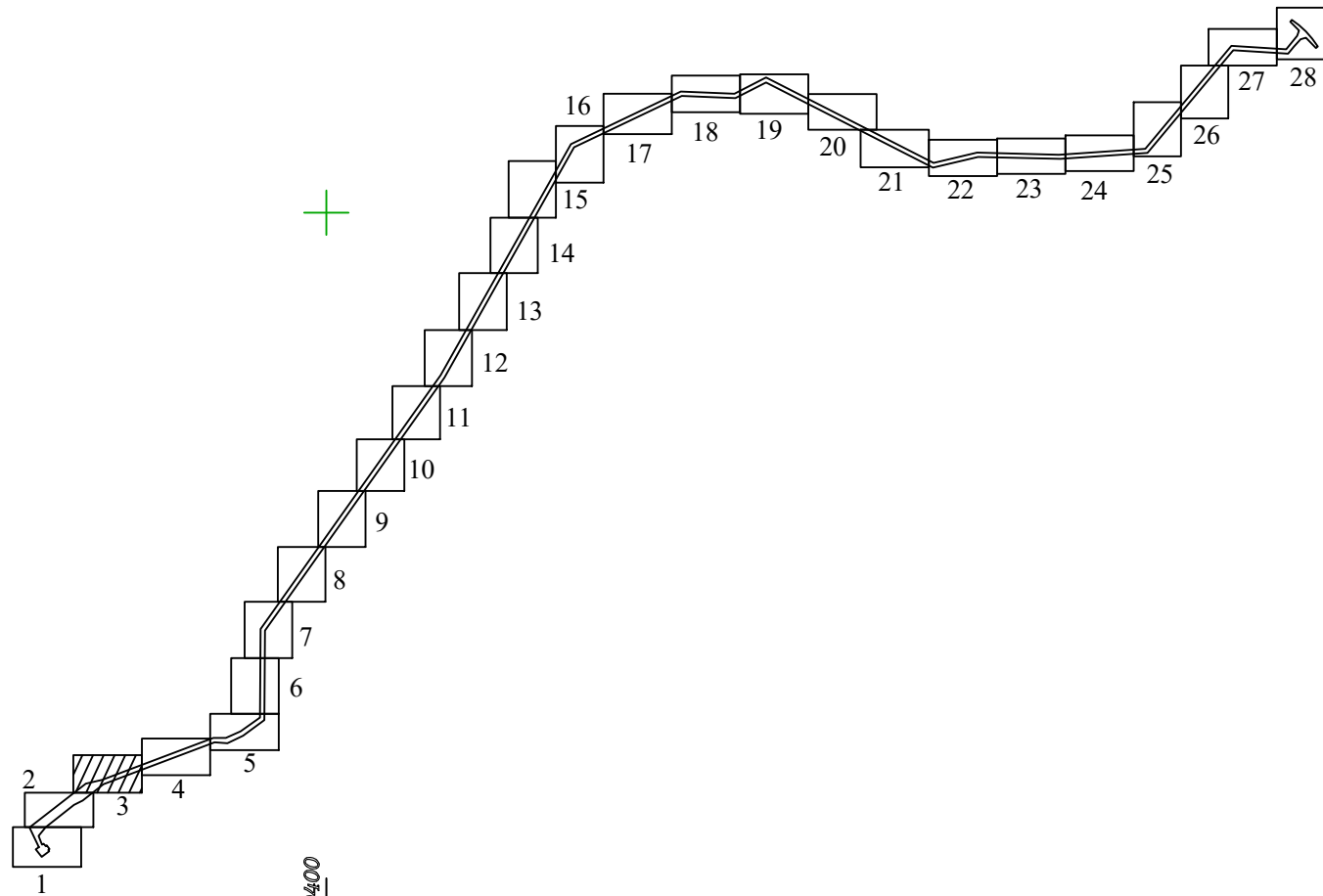
Линия совмещения с листом 1

Условные обозначения

- границы территории, в отношении которой осуществляется подготовка проекта планировки
- границы зон планируемого размещения линейных объектов
- ось планируемых к размещению воздушных линий электропередачи
- проектируемые опоры воздушных линий электропередачи
- пикиетаж
- внешнее ограждение подстанции, проектируемое

| | | | | |
|---------------|--|--|--|--|
| Согласовано: | | | | |
| | | | | |
| | | | | |
| Взаим. инв. № | | | | |
| | | | | |
| Подп. и дата | | | | |
| | | | | |
| Инв. № подл. | | | | |
| | | | | |

| | | | | | |
|------|---------|------|--------|-------|------|
| | | | | | |
| Изм. | Кол.уч. | Лист | № док. | Подп. | Дата |



Линия совмещения с листом 2

Условные обозначения

- границы территории, в отношении которой осуществляется подготовка проекта планировки
- границы зон планируемого размещения линейных объектов
- ось планируемых к размещению воздушных линий электропередачи
- проектируемые опоры воздушных линий электропередачи
- пикетаж
- внешнее ограждение подстанции, проектируемое

Линия совмещения с листом 4

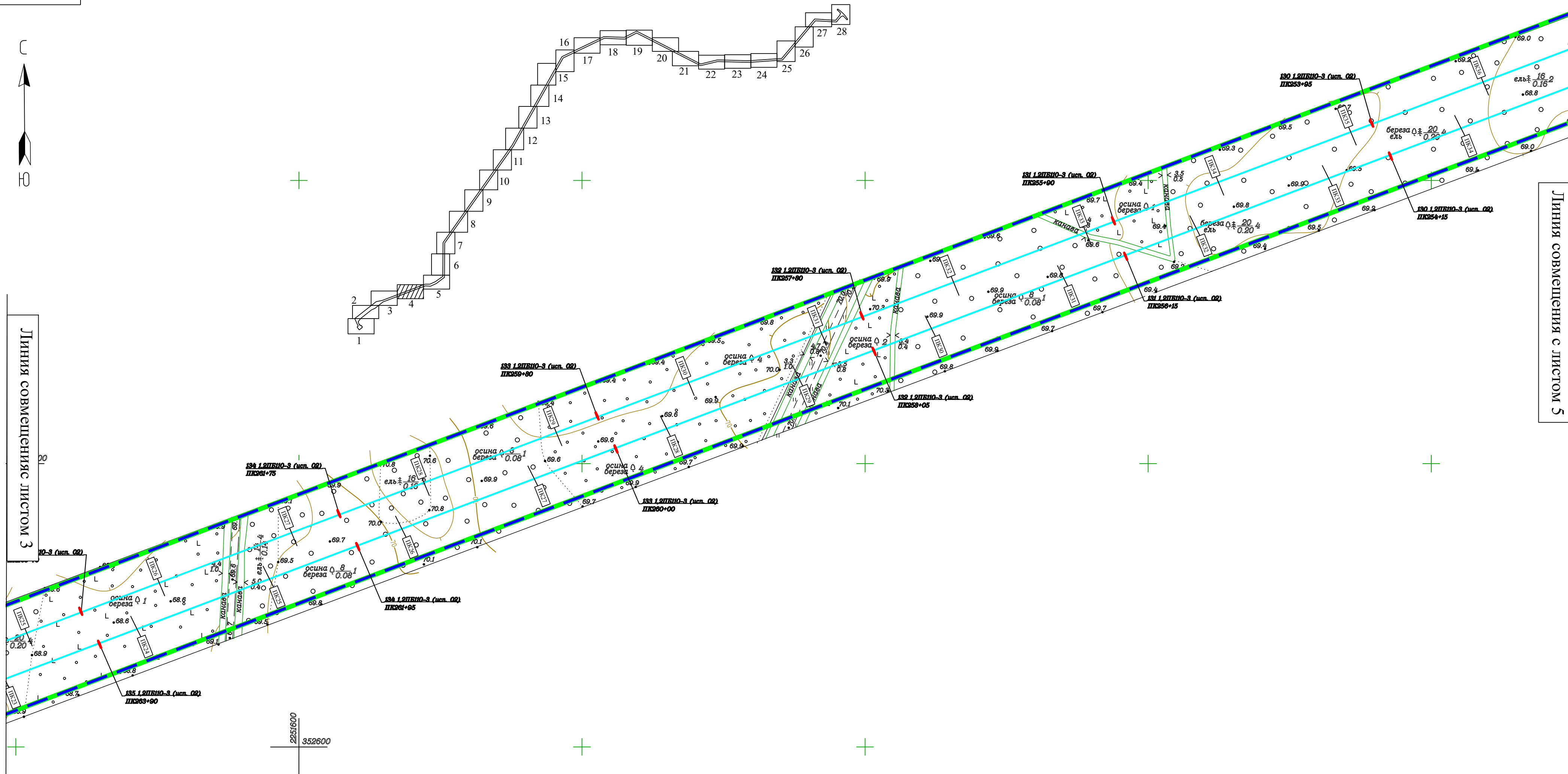
| | | | |
|--------------|--|--|--|
| Согласовано: | | | |
| | | | |
| | | | |
| Взам. инв. № | | | |
| | | | |
| Подп. и дата | | | |
| | | | |
| Инв. № подл. | | | |
| | | | |

| | | | | | |
|------|---------|------|--------|-------|------|
| | | | | | |
| Изм. | Кол.уч. | Лист | № док. | Подп. | Дата |









Линия совмещения листом 3

Линия совмещения с листом 5



Условные обозначения

-  - границы территории, в отношении которой осуществляется подготовка проекта планировки
-  - границы зон планируемого размещения линейных объектов
-  - ось планируемых к размещению воздушных линий электропередачи
-   - проектируемые опоры воздушных линий электропередачи
-  - пикетаж
- - внешнее ограждение подстанций, проектируемое

| | | | | | |
|------|---------|------|--------|-------|-------|
| | | | | | |
| Изм. | Кол.уч. | Лист | № док. | Подп. | Дата: |

546-ДПТ-3-6

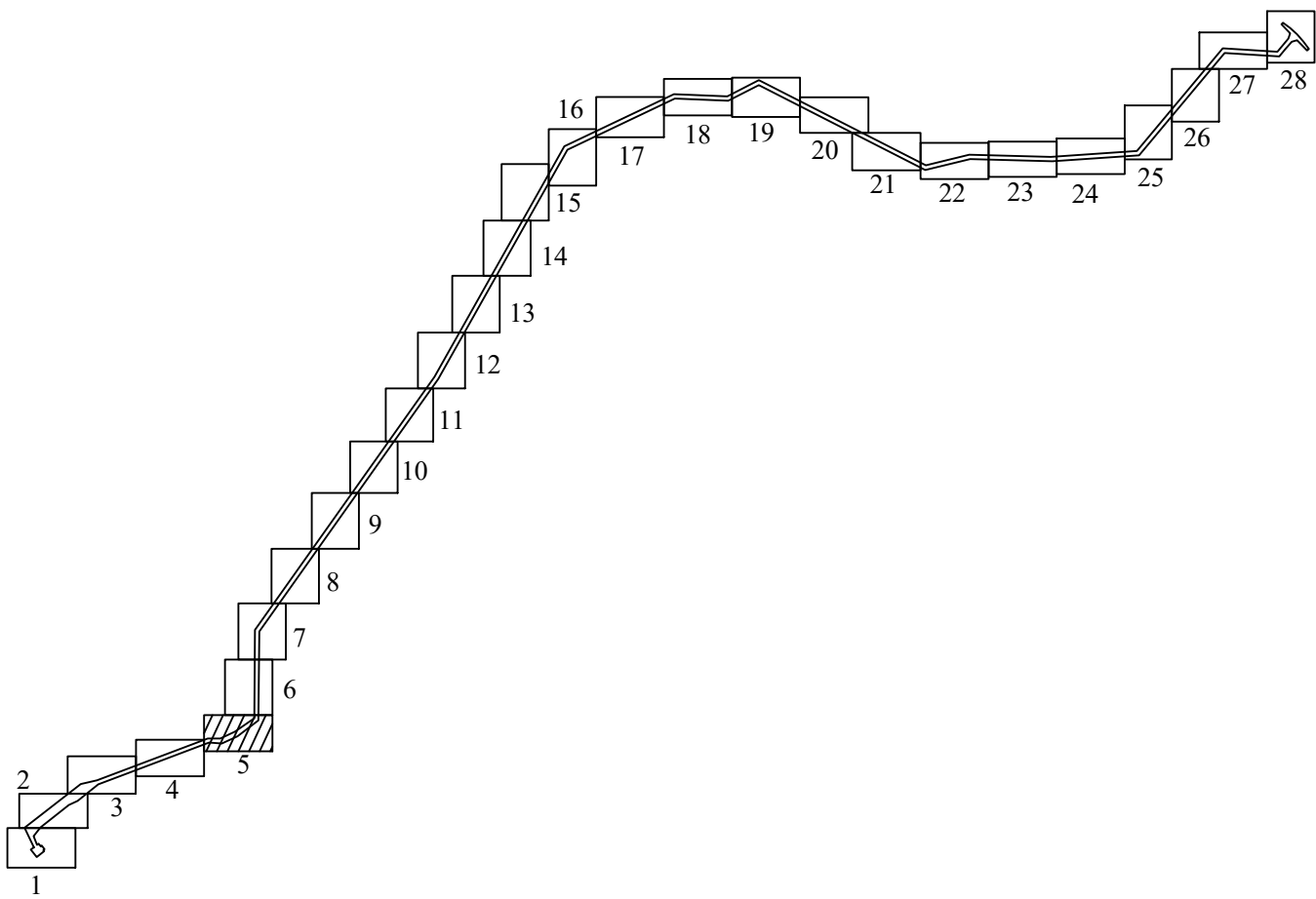


Линия совмещения с листом 6

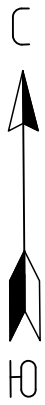
Линия совмещения с листом 4

Условные обозначения

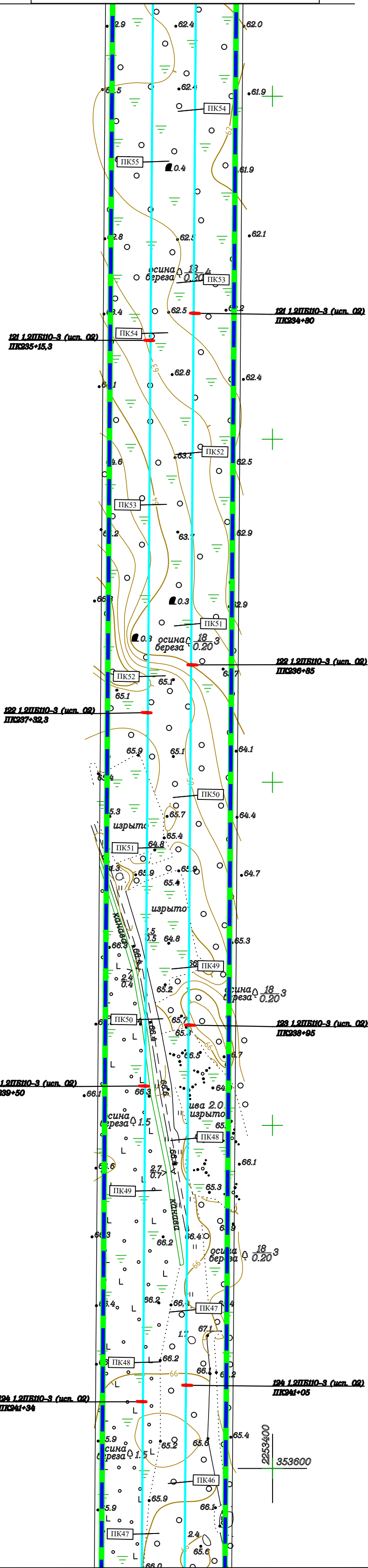
- границы территории, в отношении которой осуществляется подготовка проекта планировки
- границы зон планируемого размещения линейных объектов
- ось планируемых к размещению воздушных линий электропередачи
- проектируемые опоры воздушных линий электропередачи
- ПИК17 - пикетаж
- внешнее ограждение подстанции, проектируемое



| | | | | | |
|------|---------|------|--------|-------|------|
| Изм. | Кол.уч. | Лист | № док. | Подп. | Дата |
| | | | | | |



Линия совмещения с листом 7



Линия совмещения с листом 5

Условные обозначения

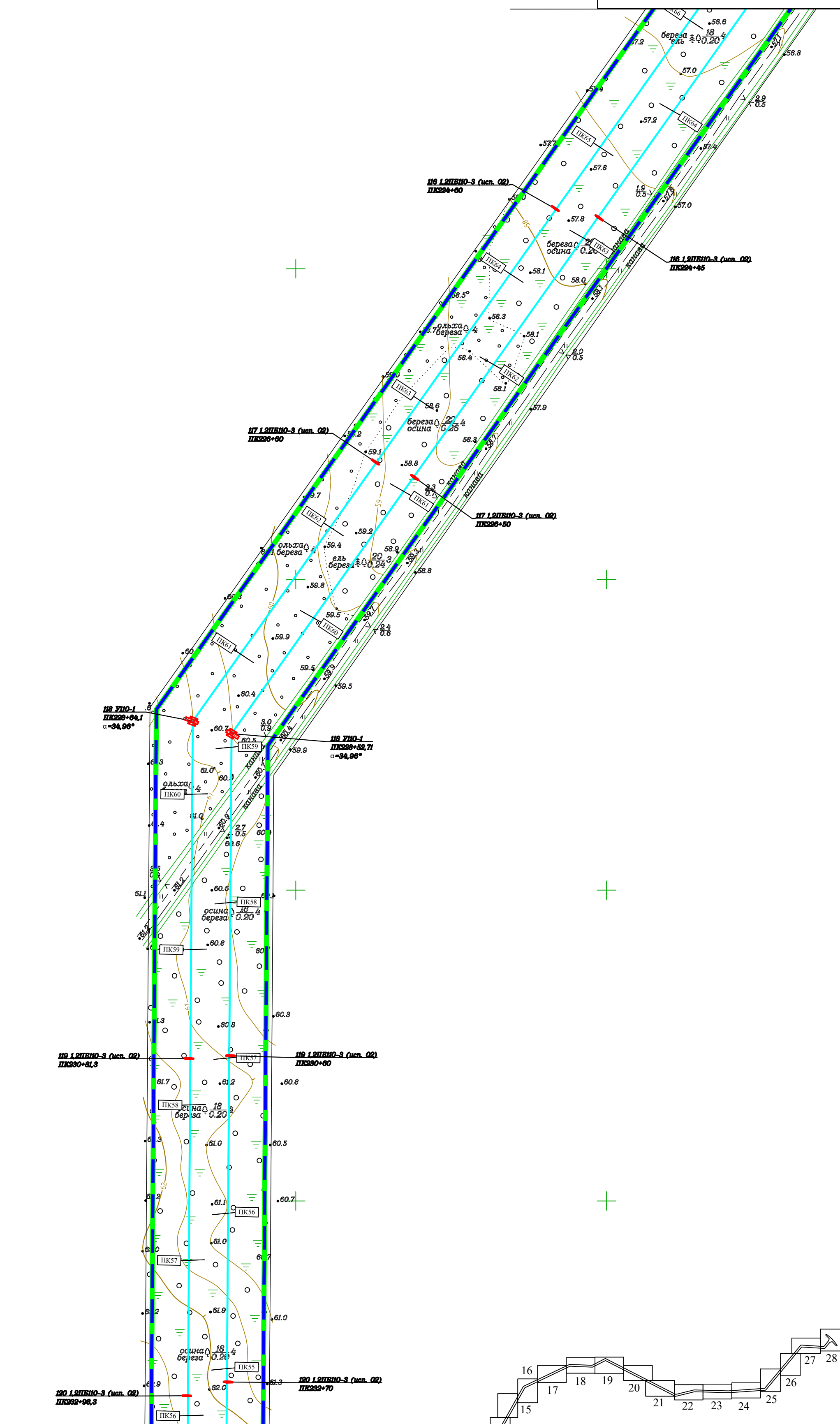
- границы территории, в отношении которой осуществляется подготовка проекта планировки
- границы зон планируемого размещения линейных объектов
- ось планируемых к размещению воздушных линий электропередачи
- проектируемые опоры воздушных линий электропередачи
- пикетаж
- внешнее ограждение подстанции, проектируемое

| | | | | | |
|------|---------|------|--------|-------|------|
| Изм. | Код.уч. | Лист | № док. | Подп. | Дата |
| | | | | | |






| | | | |
|--------------|--|--|--|
| Согласовано: | | | |
| Взам. инв. № | | | |
| Подп. и дата | | | |
| Инв. № подл. | | | |

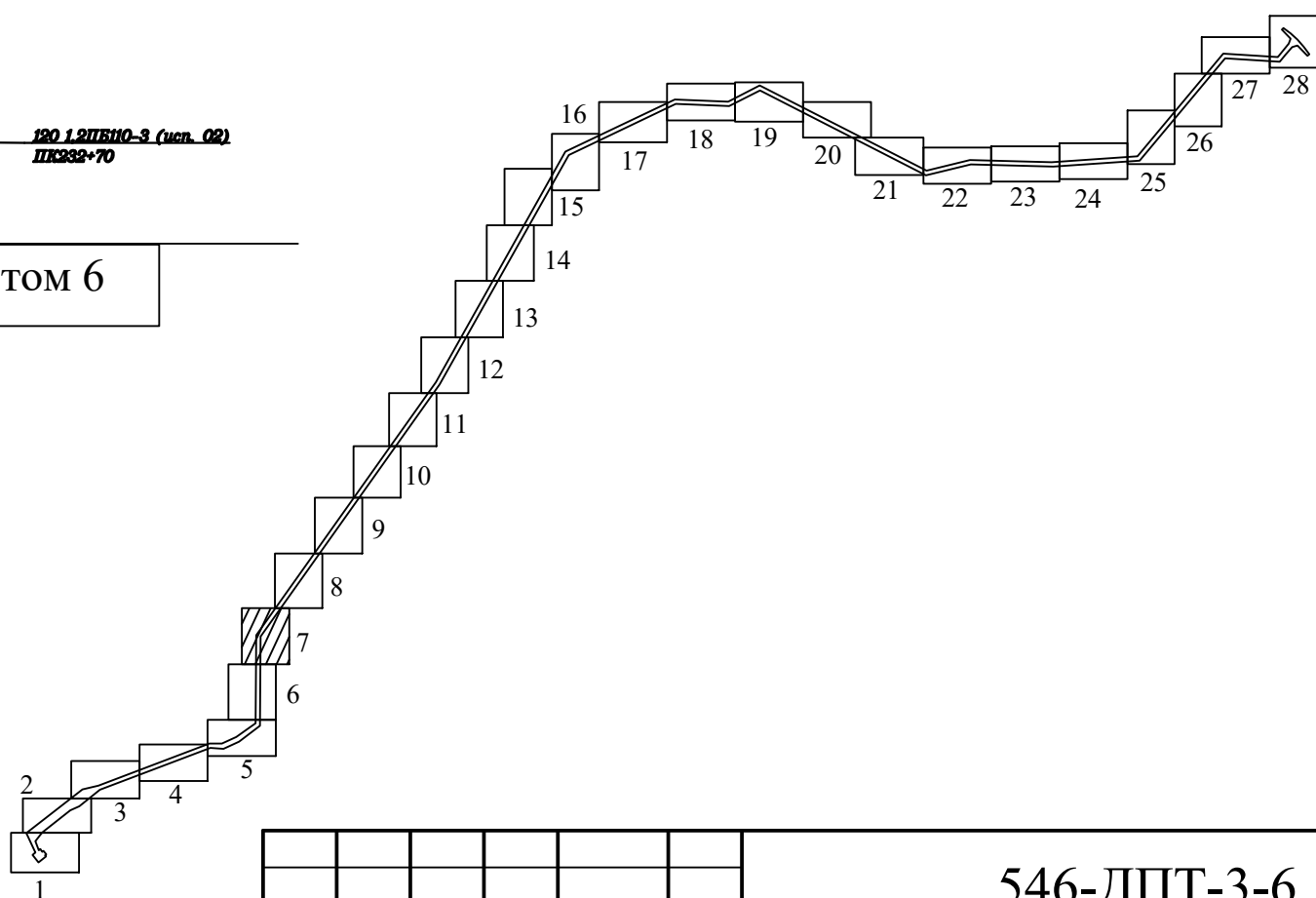


Линия совмещения с листом 8



Условные обозначения

- - границы территории, в отношении которой осуществляется подготовка проекта планировки
- - границы зон планируемого размещения линейных объектов
-  - ось планируемых к размещению воздушных линий электропередачи
-   - проектируемые опоры воздушных линий электропередачи
-  - пикетаж
-  - внешнее ограждение подстанции, проектируемое



| | | | | | |
|------|---------|------|--------|-------|------|
| | | | | | |
| Изм. | Кол.уч. | Лист | № док. | Подп. | Дата |

| | | | | | | |
|--------------|--------------|---------------|--------------|--|--|--|
| Инв. № подл. | Подп. и дата | Взаим. инв. № | Согласовано: | | | |
| | | | | | | |
| | | | | | | |



Линия совмещения с листом 9

№10 ЛЭП 10-3 (уч. 02)
ПК222+50

ель
береза

№10 ЛЭП 10-3 (уч. 02)
ПК222+25

№11 ЛЭП 10-3 (уч. 02)
ПК224+55

ель
береза

№11 ЛЭП 10-3 (уч. 02)
ПК224+30

№12 ЛЭП 10-3 (уч. 02)
ПК226+60

ель
береза

№12 ЛЭП 10-3 (уч. 02)
ПК226+35

№13 ЛЭП 10-3 (уч. 02)
ПК228+60

ель
береза

№13 ЛЭП 10-3 (уч. 02)
ПК228+40

№14 ЛЭП 10-3 (уч. 02)
ПК220+80

ель
береза

№14 ЛЭП 10-3 (уч. 02)
ПК220+45

№15 ЛЭП 10-3 (уч. 02)
ПК222+80

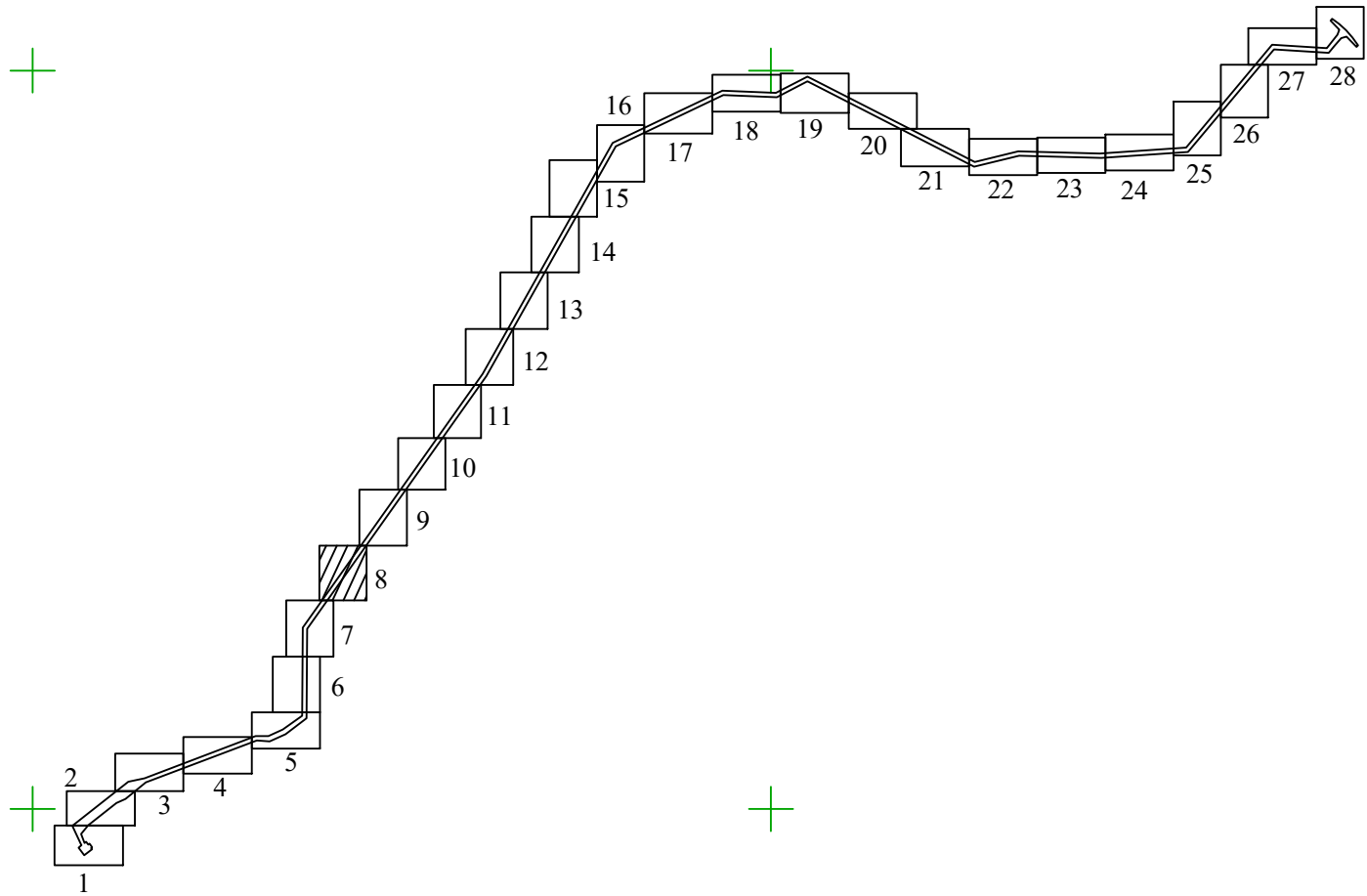
ель
береза

№15 ЛЭП 10-3 (уч. 02)
ПК222+45

Линия совмещения с листом 7

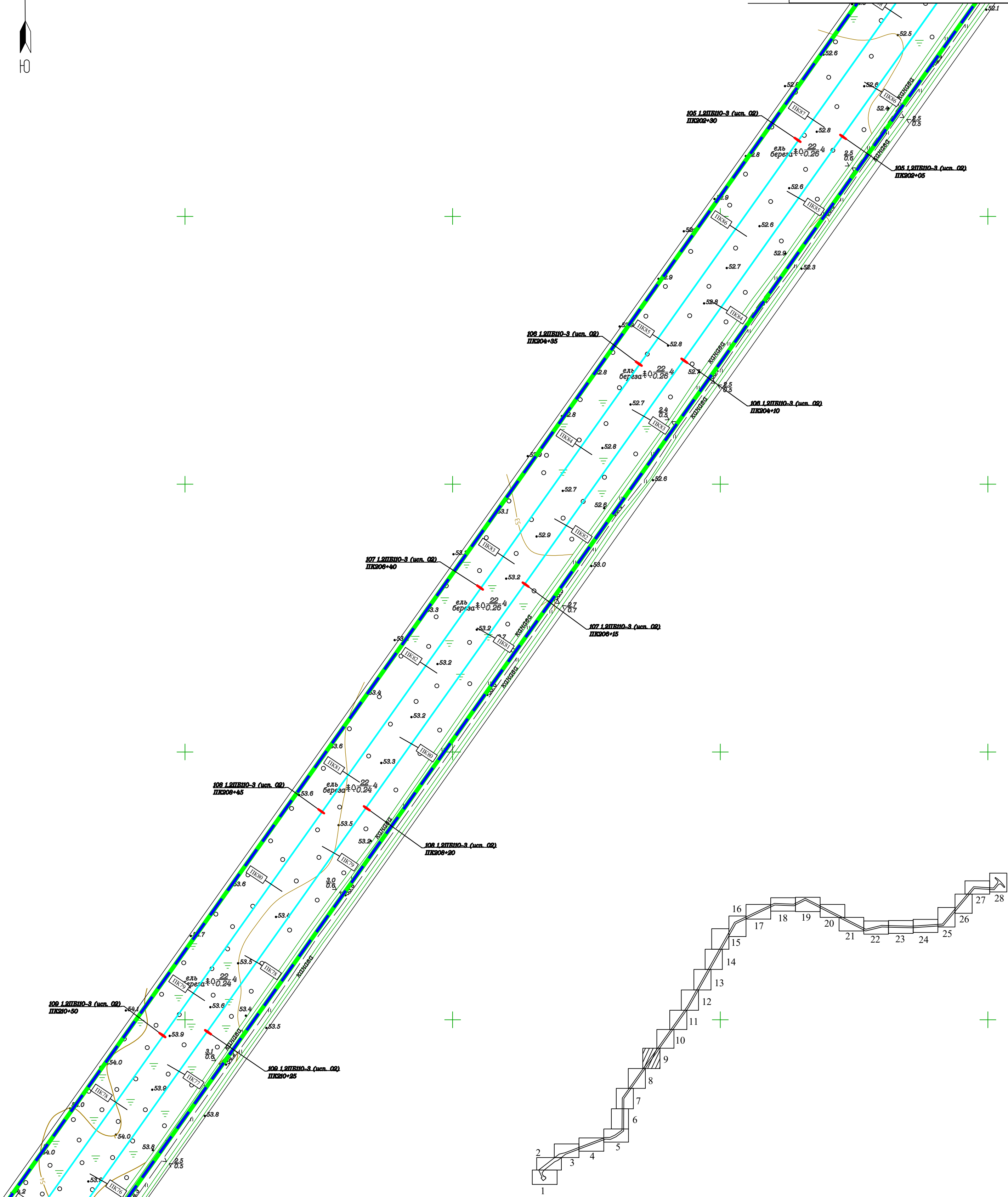
Условные обозначения

- границы территории, в отношении которой осуществляется подготовка проекта планировки
- границы зон планируемого размещения линейных объектов
- ось планируемых к размещению воздушных линий электропередачи
- проектируемые опоры воздушных линий электропередачи
- ПИК17 - пикетаж
- внешнее ограждение подстанции, проектируемое





Линия совмещения с листом 10



Линия совмещения с листом 8

Условные обозначения

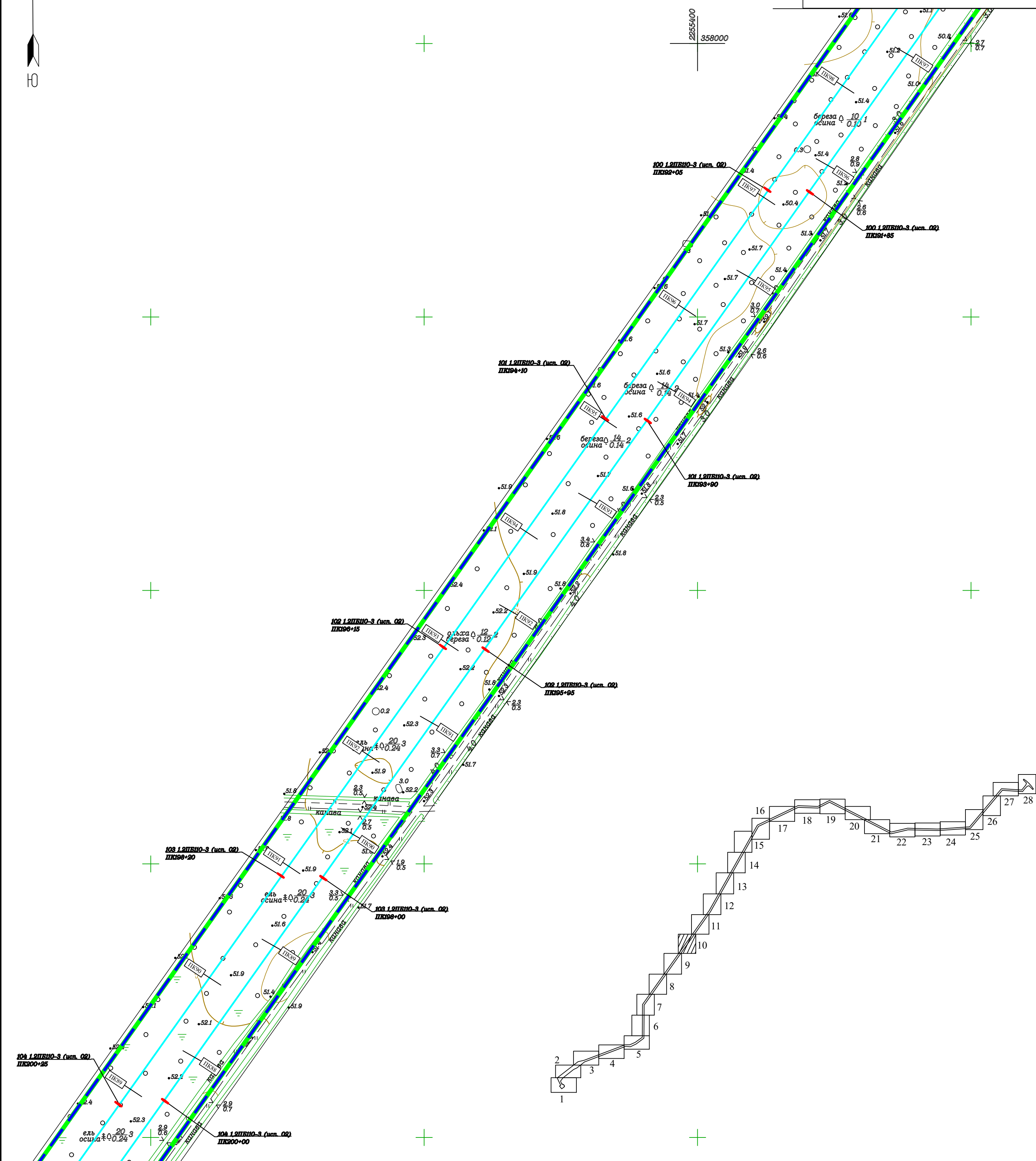
- границы территории, в отношении которой осуществляется подготовка проекта планировки
- границы зон планируемого размещения линейных объектов
- ось планируемых к размещению воздушных линий электропередачи
- проектируемые опоры воздушных линий электропередачи
- пикетаж
- внешнее ограждение подстанции, проектируемое

| | | | | | |
|------|---------|------|--------|-------|------|
| Изм. | Код.уч. | Лист | № док. | Подп. | Дата |
| | | | | | |

546-ДПТ-3-6






Линия совмещения с листом 11



Линия совмещения с листом 9

Условные обозначения

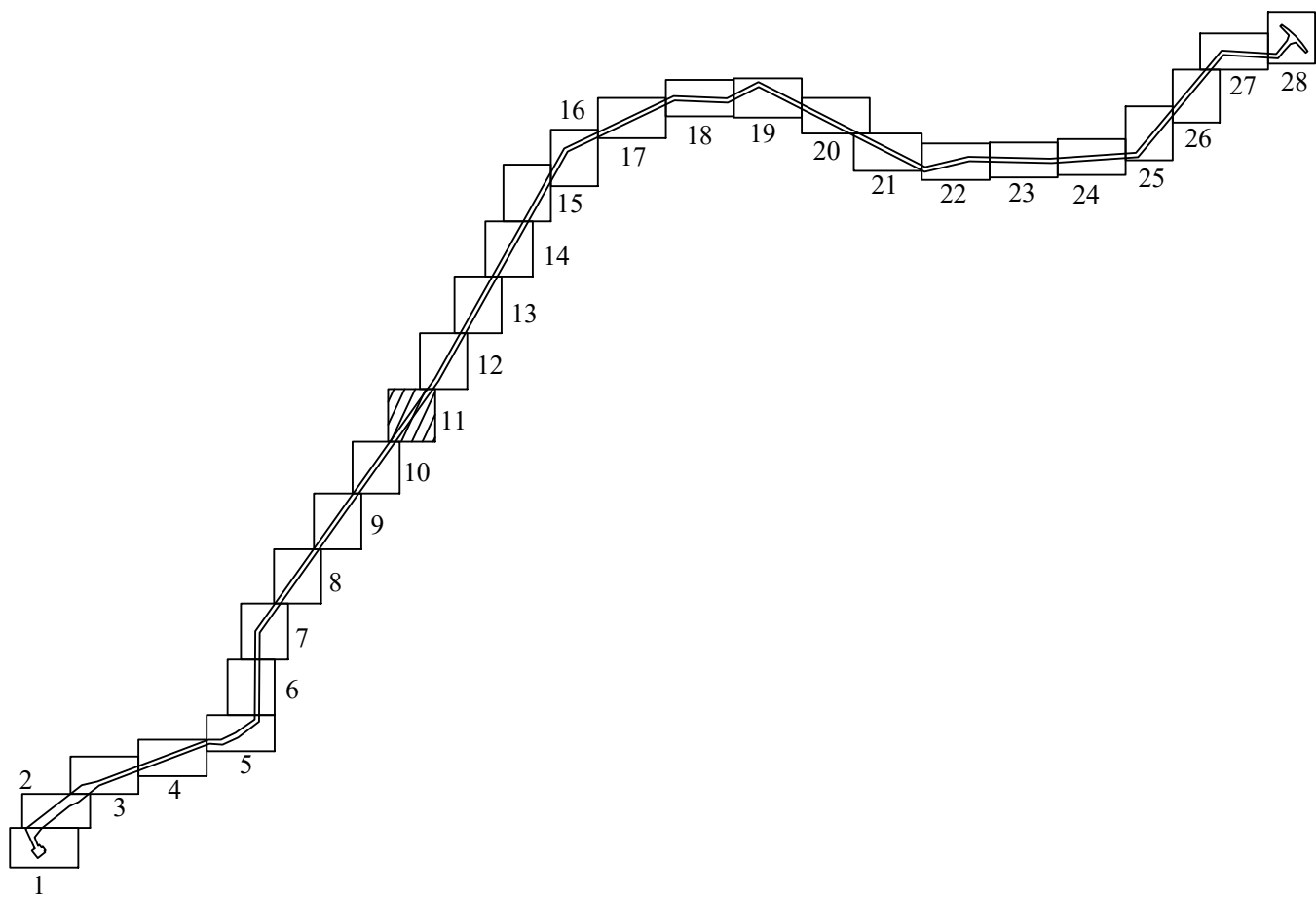
- - границы территории, в отношении которой осуществляется подготовка проекта планировки
- - границы зон планируемого размещения линейных объектов
- - ось планируемых к размещению воздушных линий электропередачи
-  - проектируемые опоры воздушных линий электропередачи
-  - пикетаж
-  - внешнее ограждение подстанции, проектируемое

| | | | | | |
|------|---------|------|--------|-------|------|
| | | | | | |
| Изм. | Кол.уч. | Лист | № док. | Подп. | Дата |

546-ДПТ-3-6



Линия совмещения с листом 12



Линия совмещения с листом 10

Условные обозначения

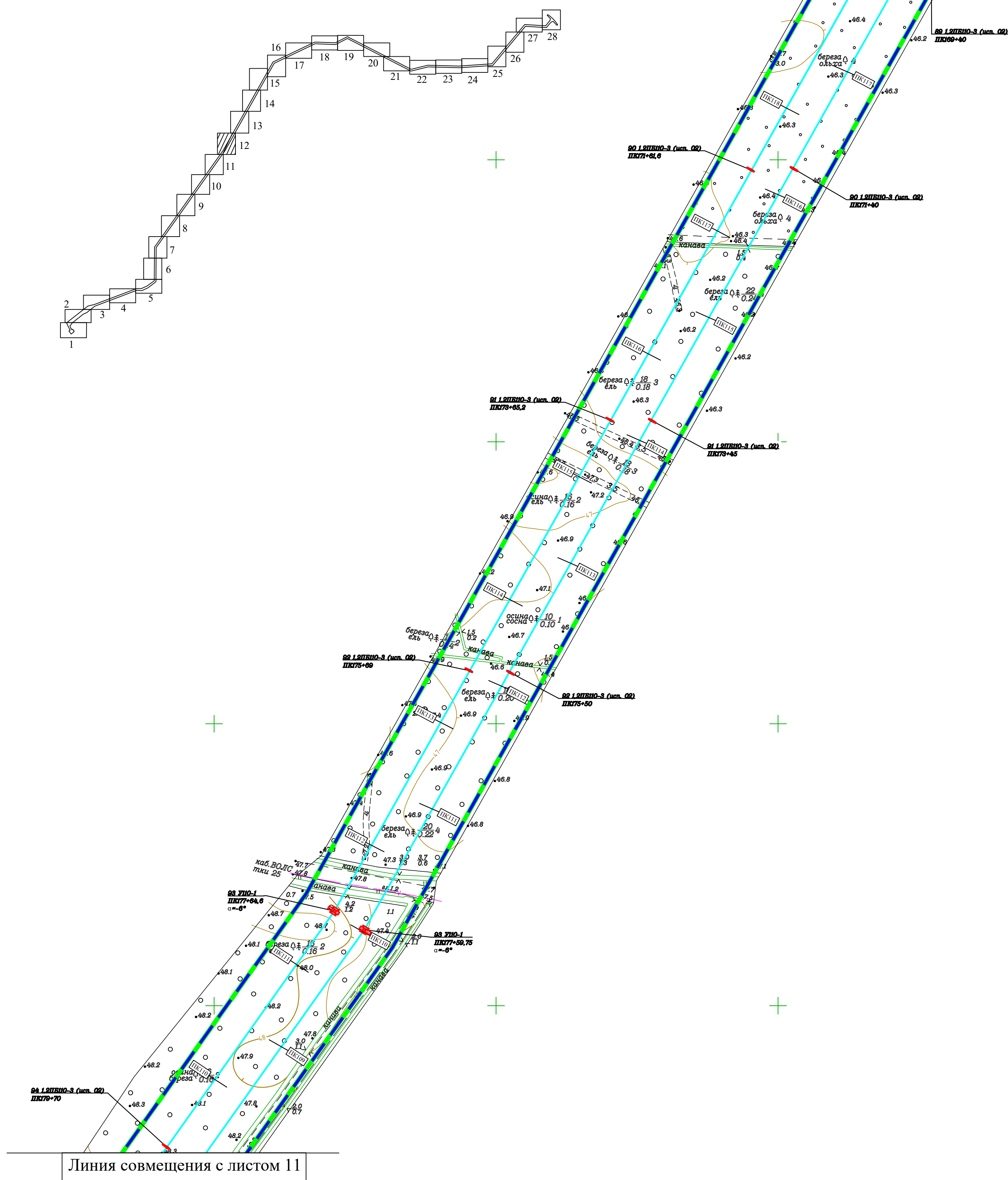
- границы территории, в отношении которой осуществляется подготовка проекта планировки
- границы зон планируемого размещения линейных объектов
- ось планируемых к размещению воздушных линий электропередачи
- проектируемые опоры воздушных линий электропередачи
- пикетаж
- внешнее ограждение подстанции, проектируемое

| | | | | | |
|------|---------|------|--------|-------|------|
| | | | | | |
| Изм. | Код.уч. | Лист | № док. | Подп. | Дата |




546-ДПТ-3-6



Линия совмещения с листом 12



Условные обозначения

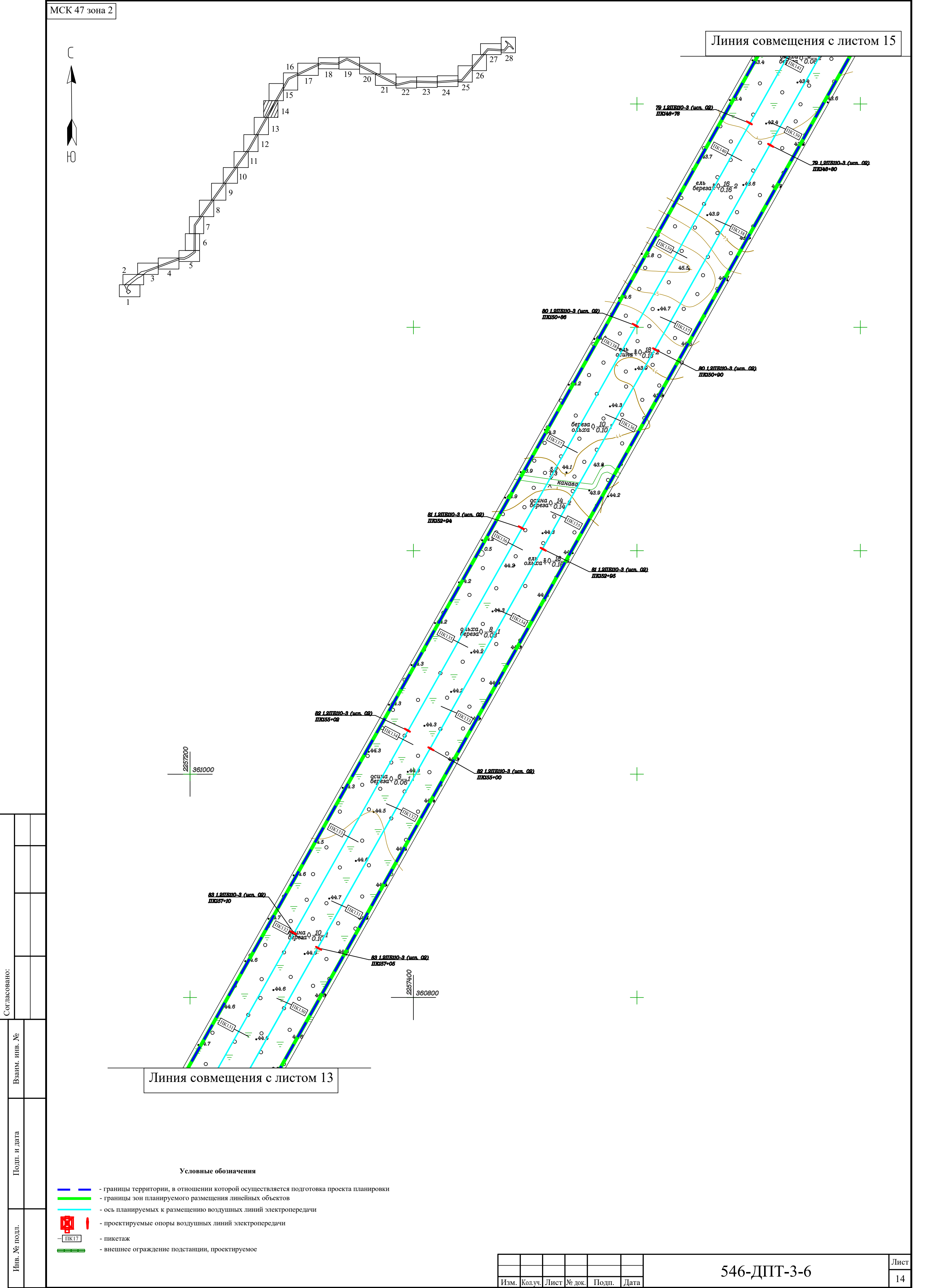
- - границы территории, в отношении которой осуществляется подготовка проекта планировки
- - границы зон планируемого размещения линейных объектов
- - ось планируемых к размещению воздушных линий электропередачи
-  - проектируемые опоры воздушных линий электропередачи
-  - пикетаж
-  - внешнее ограждение подстанции, проектируемое

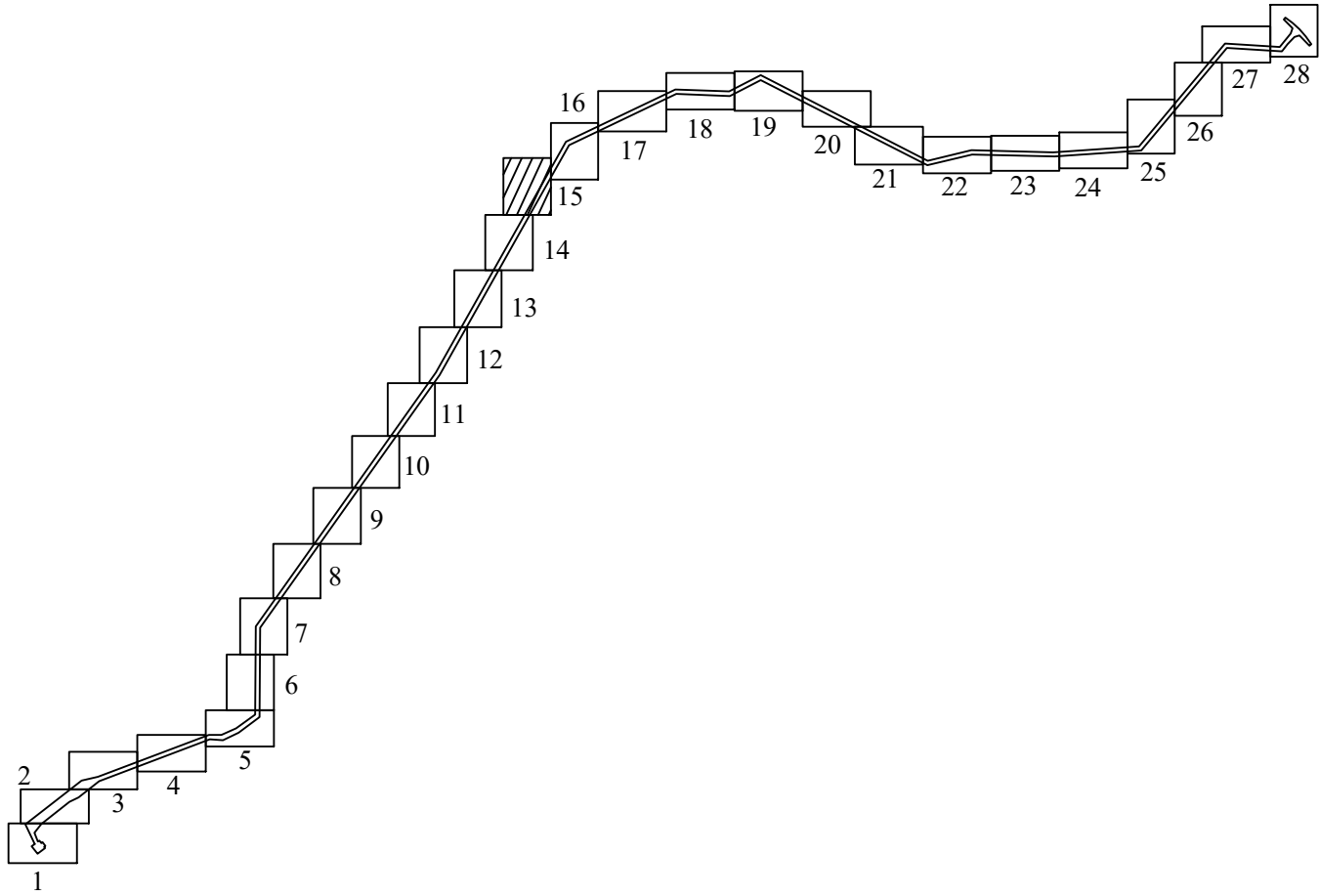
| | | | | | |
|------|---------|------|--------|-------|------|
| | | | | | |
| Изм. | Кол.уч. | Лист | № док. | Подп. | Дата |

546-ДПТ-3-6

Лист

12





Линия совмещения с листом 16

Линия совмещения с листом 14

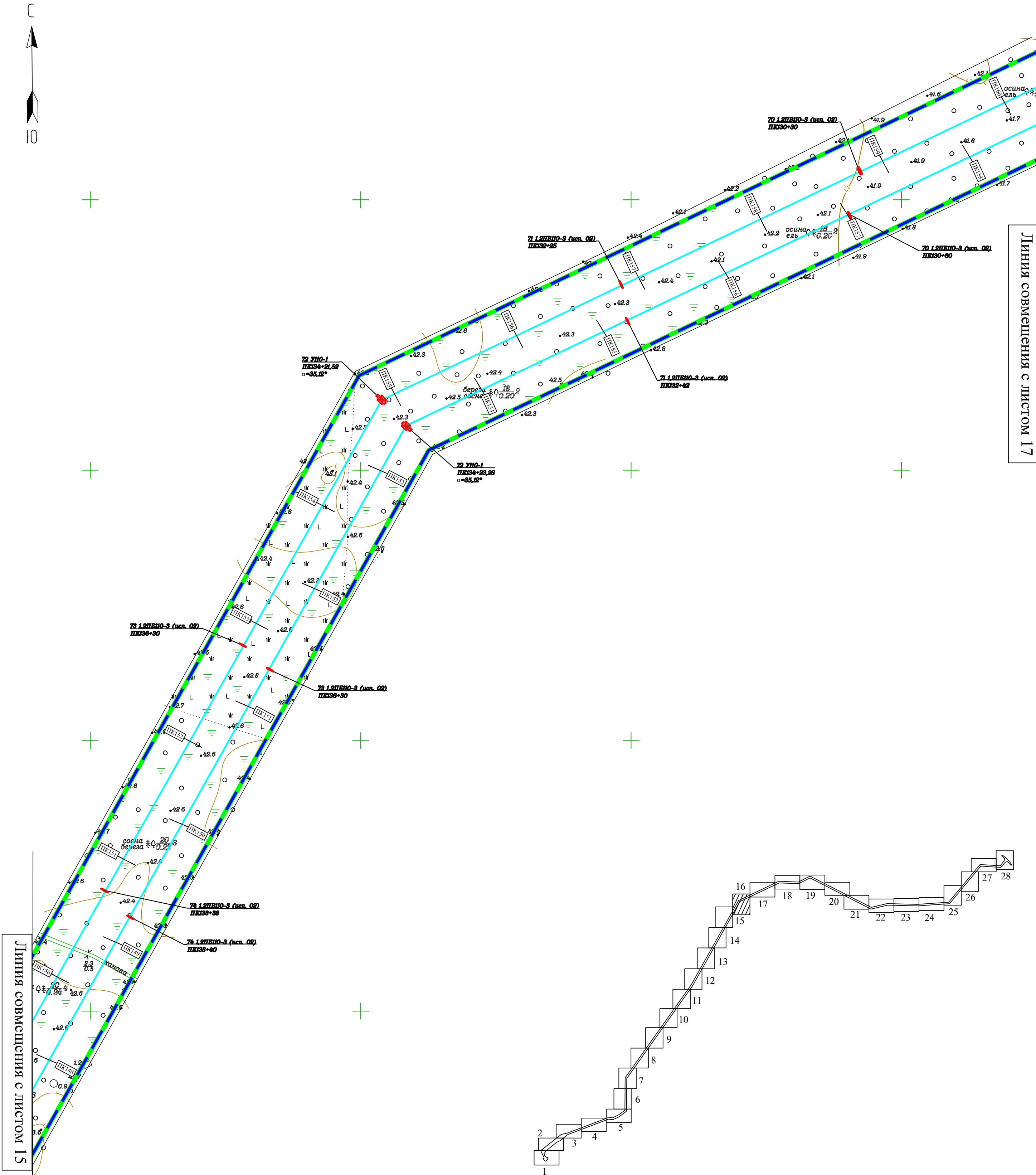
Условные обозначения






- границы территории, в отношении которой осуществляется подготовка проекта планировки
- границы зон планируемого размещения линейных объектов
- ось планируемых к размещению воздушных линий электропередачи
- проектируемые опоры воздушных линий электропередачи
- пикетаж
- внешнее ограждение подстанции, проектируемое

| | | | | | |
|------|---------|------|--------|-------|------|
| Изм. | Код.уч. | Лист | № док. | Подп. | Дата |
| | | | | | |

546-ДПТ-3-6

Линия совмещения с листом 17



- - границы территории, в отношении которой осуществляется подготовка проекта планировки территории
- - границы зон планируемого размещения линейных объектов
-  - ось планируемых к размещению воздушных линий электропередачи
-   - проектируемые опоры воздушных линий электропередачи
-  - пикетаж
-  - внешнее ограждение подстанции, проектируемое

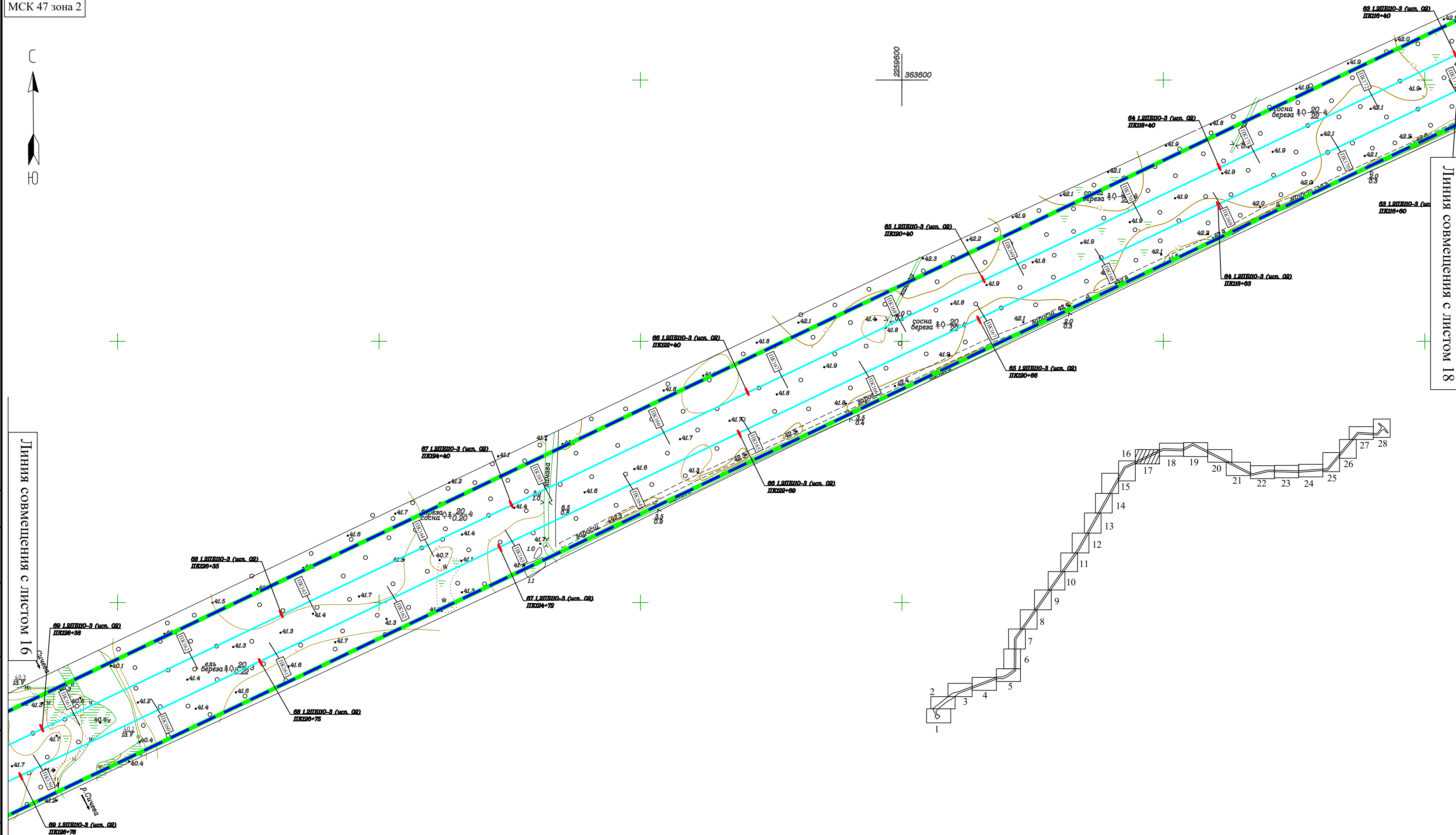
| | | | | | |
|------|---------|------|--------|-------|------|
| | | | | | |
| Изм. | Кол.уч. | Лист | № док. | Подп. | Дата |

546-ДПТ-3-6









Линия совмещения с листом 16

Линия совмещения с листом 18

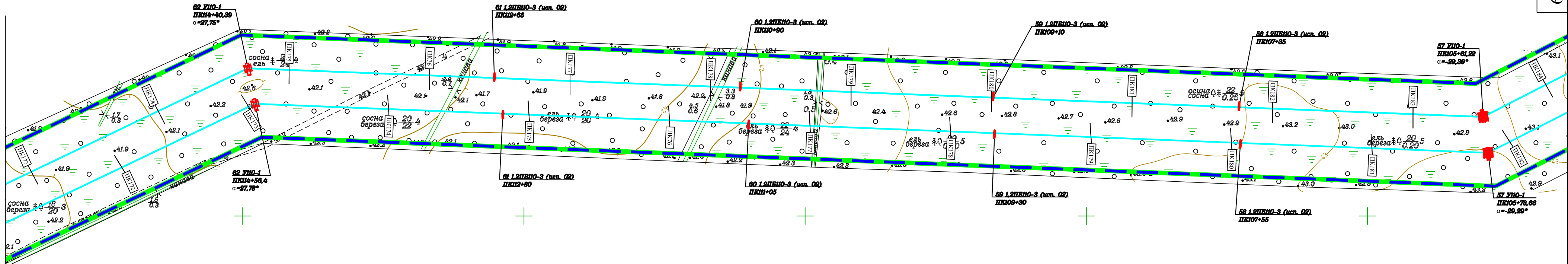


Условные обозначения

-  - границы территории, в отношении которой осуществляется подготовка проекта планировки территории
-  - границы зон планируемого размещения линейных объектов
-  - ось планируемых к размещению воздушных линий электропередачи
-  - проектируемые опоры воздушных линий электропередачи
-  - пикетаж
-  - внешнее ограждение подстанции, проектируемое

| | | | | | |
|------|---------|------|--------|-------|------|
| | | | | | |
| Изм. | Кол.уч. | Лист | № док. | Подп. | Дата |

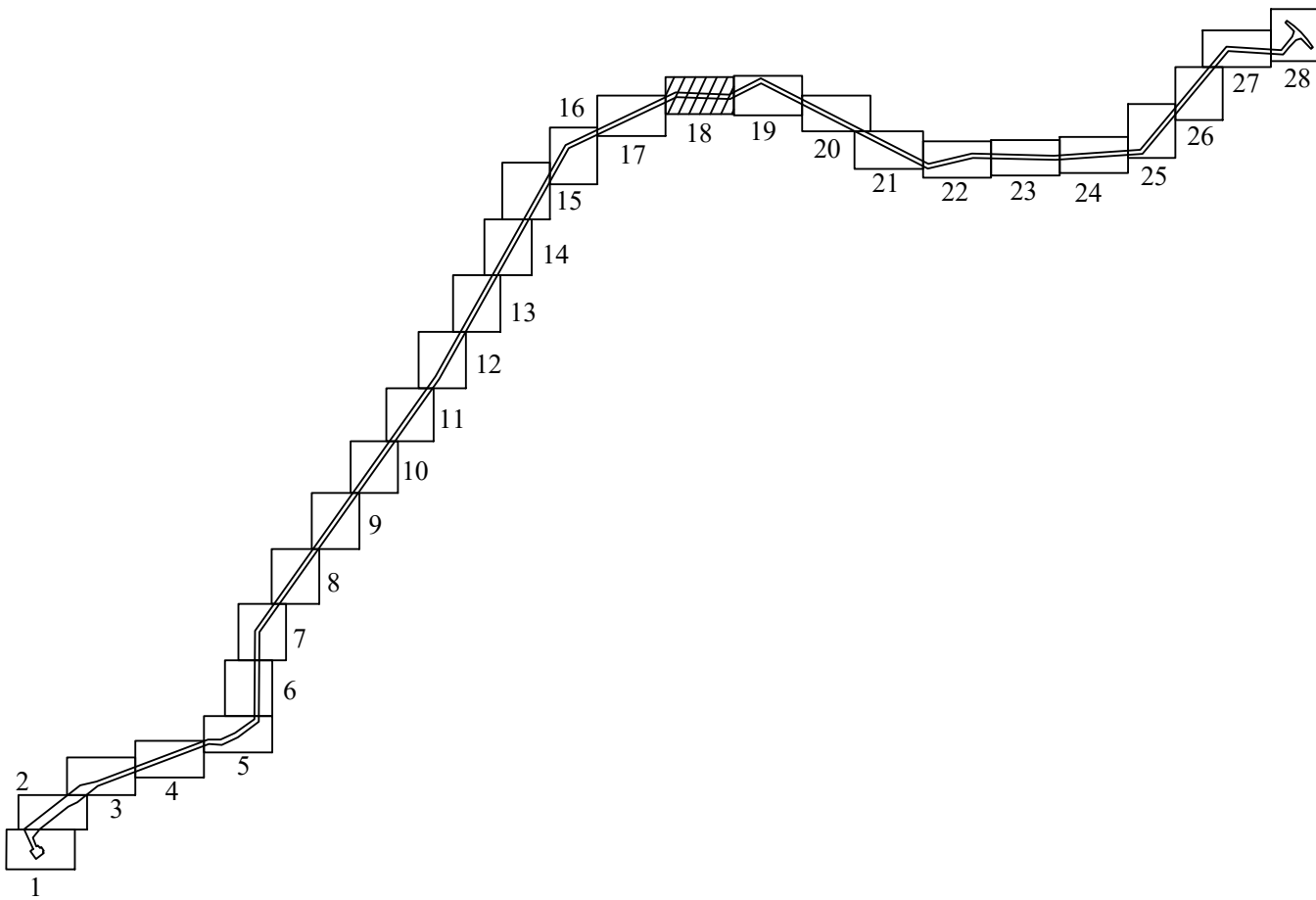
546-ДПТ-3-6



Линия совмещения с листом 17

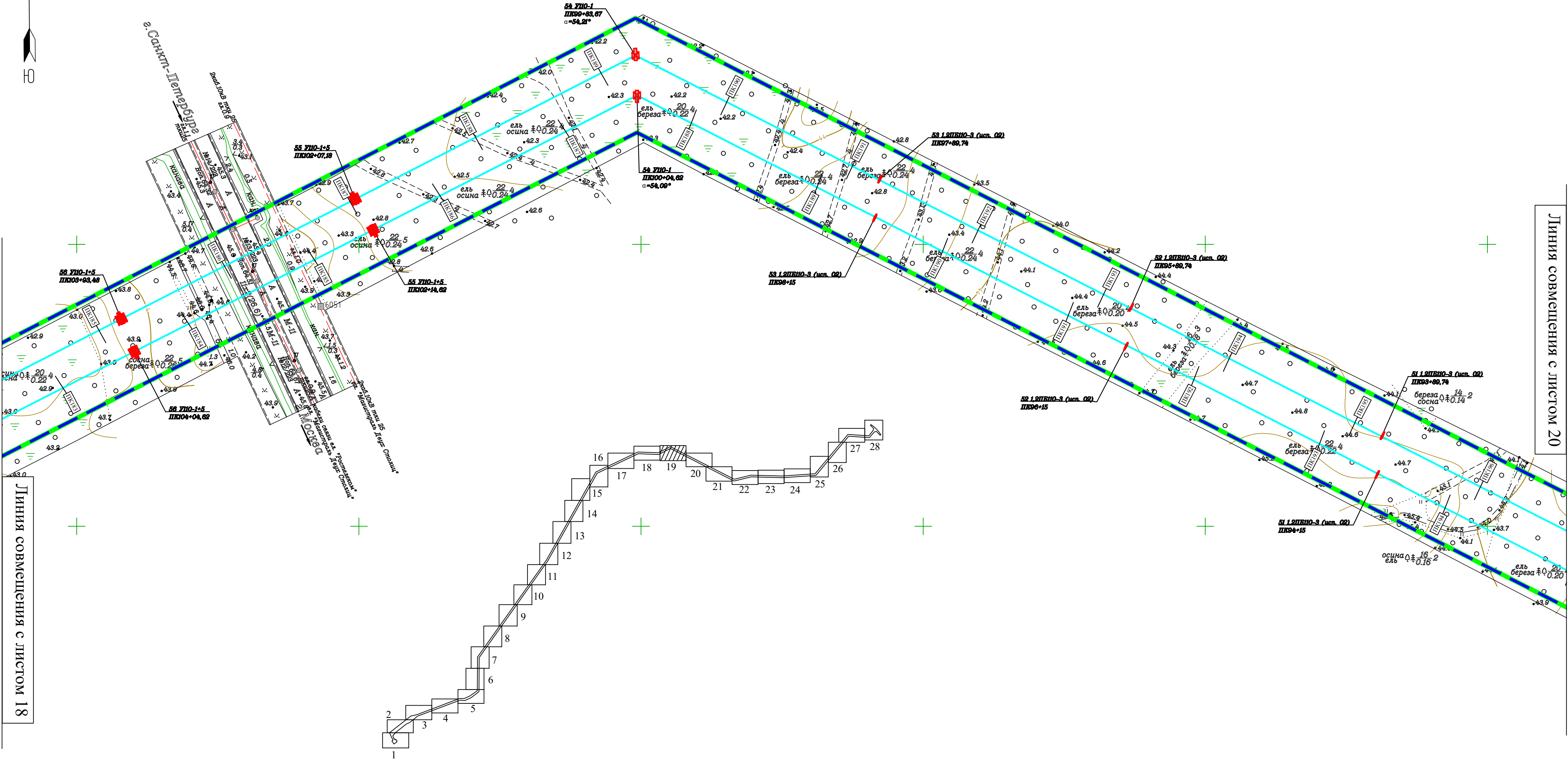
Условные обозначения

- границы территории, в отношении которой осуществляется подготовка проекта планировки
- границы зон планируемого размещения линейных объектов
- ось планируемых к размещению воздушных линий электропередачи
- проектируемые опоры воздушных линий электропередачи
- пикетаж
- внешнее ограждение подстанции, проектируемое



| | | | |
|---------------|--|--|--|
| Согласовано: | | | |
| | | | |
| Взаим. инв. № | | | |
| | | | |
| Подп. и дата | | | |
| | | | |
| Инв. № подл. | | | |
| | | | |

| | | | | | |
|------|---------|------|--------|-------|------|
| | | | | | |
| Изм. | Кол.уч. | Лист | № док. | Подп. | Дата |



Линия совмещения с листом 18

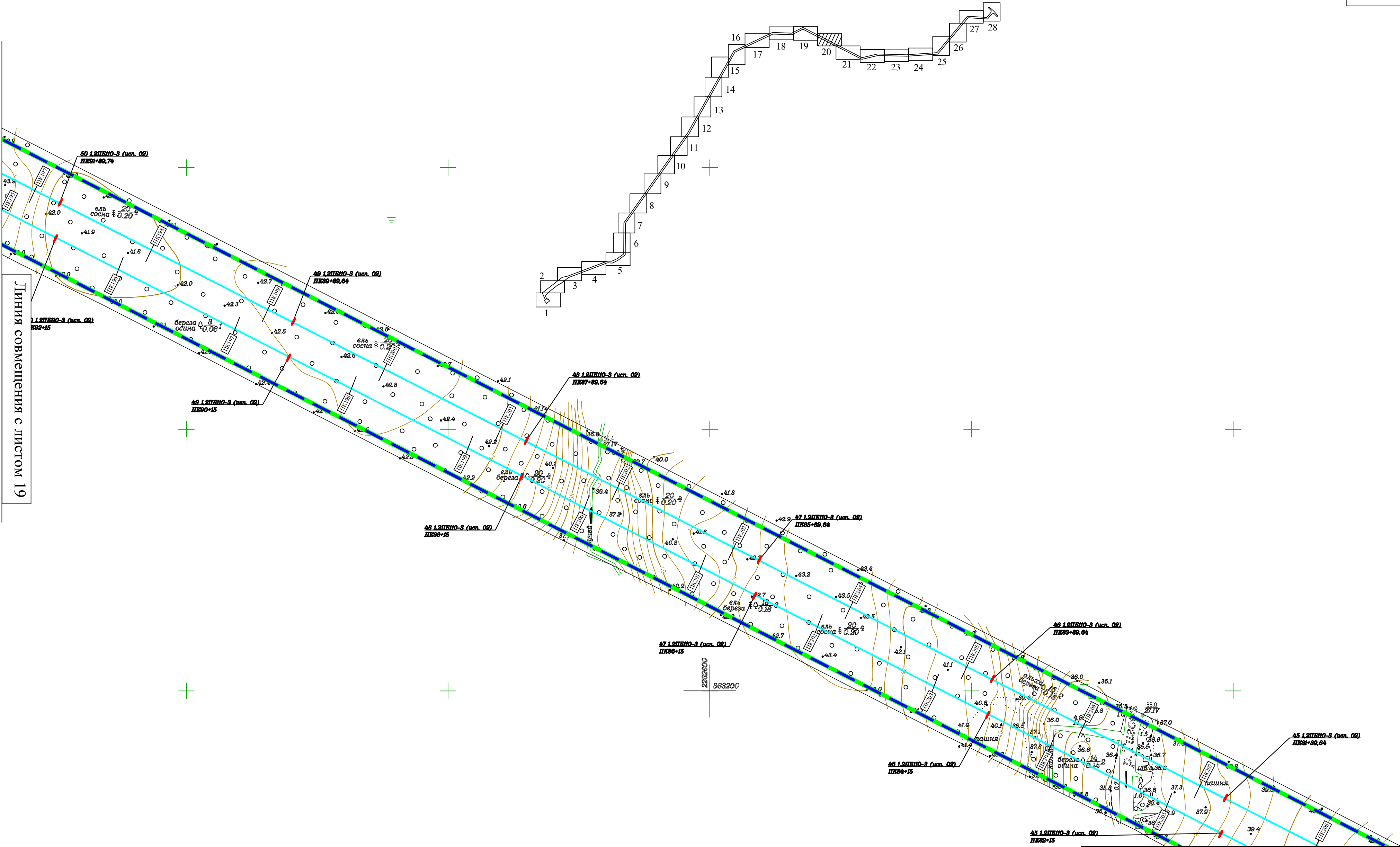
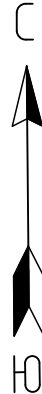
Линия совмещения с листом 20

Условные обозначения

- границы территории, в отношении которой осуществляется подготовка проекта планировки
- границы зон планируемого размещения линейных объектов
- ось планируемых к размещению воздушных линий электропередачи
- проектируемые опоры воздушных линий электропередачи
- пикетаж
- внешнее ограждение подстанции, проектируемое

| | | | | |
|---------------|--|--|--|--|
| Согласовано: | | | | |
| | | | | |
| Взаим. инв. № | | | | |
| | | | | |
| Подп. и дата | | | | |
| | | | | |
| Инв. № подл. | | | | |
| | | | | |

| | | | | | |
|------|---------|------|--------|-------|------|
| | | | | | |
| Изм. | Кол.уч. | Лист | № док. | Подп. | Дата |



| | | | |
|---------------|--|--|--|
| Согласовано: | | | |
| | | | |
| | | | |
| | | | |
| Взаим. инв. № | | | |
| | | | |
| Подп. и дата | | | |
| | | | |
| Инв. № подл. | | | |
| | | | |

Условные обозначения

- границы территории, в отношении которой осуществляется подготовка проекта планировки
- границы зон планируемого размещения линейных объектов
- ось планируемых к размещению воздушных линий электропередачи
- проектируемые опоры воздушных линий электропередачи
- пикетаж
- внешнее ограждение подстанции, проектируемое

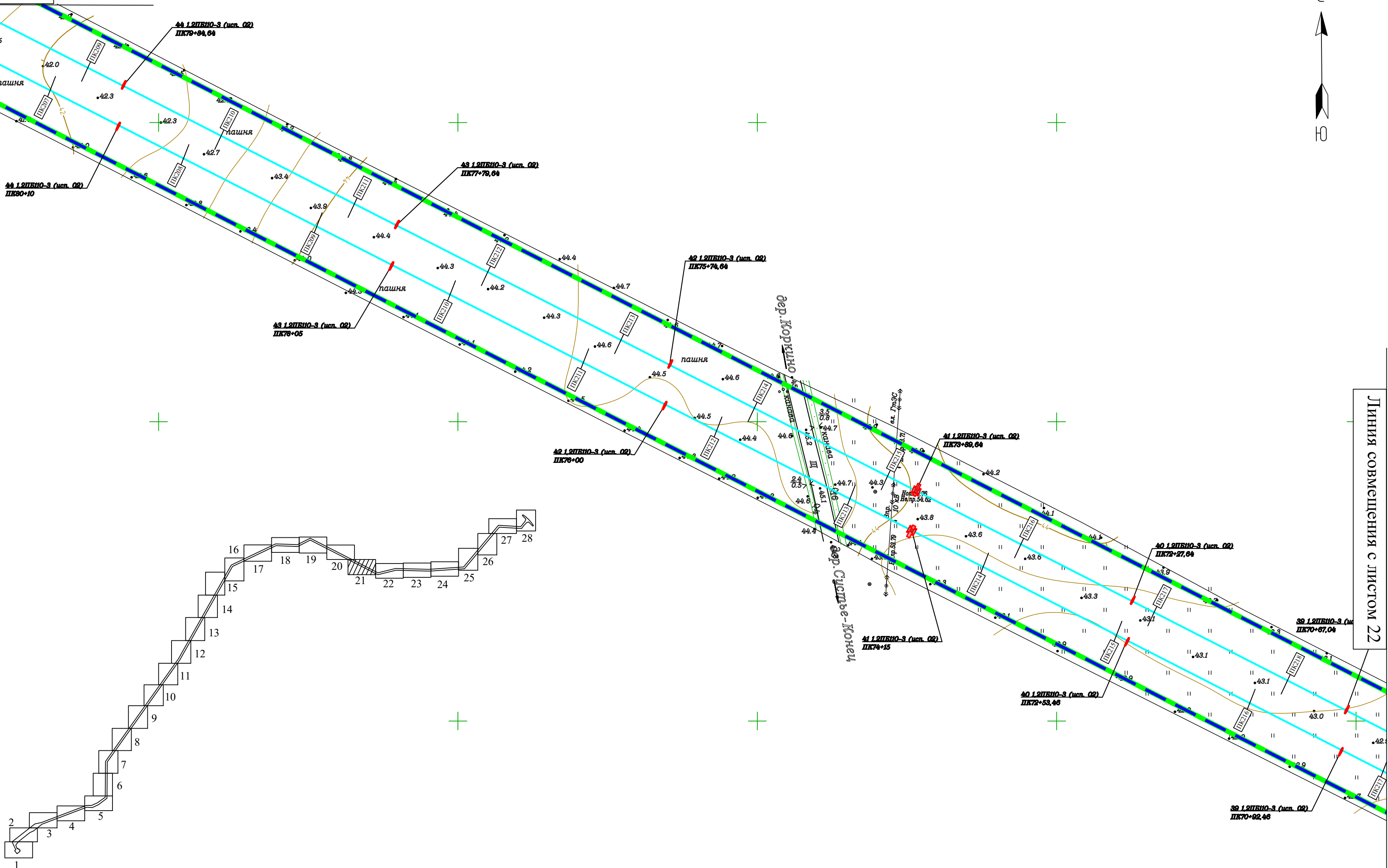
| | | | | | |
|------|---------|------|--------|-------|------|
| | | | | | |
| Изм. | Кол.уч. | Лист | № док. | Подп. | Дата |



Линия совмещения с листом 20

Линия совмещения с листом 22

| | | | |
|---------------|--|--|--|
| Согласовано: | | | |
| | | | |
| | | | |
| | | | |
| Взаим. инв. № | | | |
| | | | |
| Подп. и дата | | | |
| | | | |
| Инв. № подл. | | | |
| | | | |

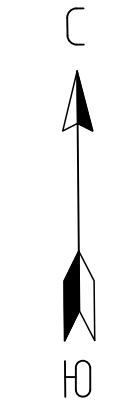


Условные обозначения

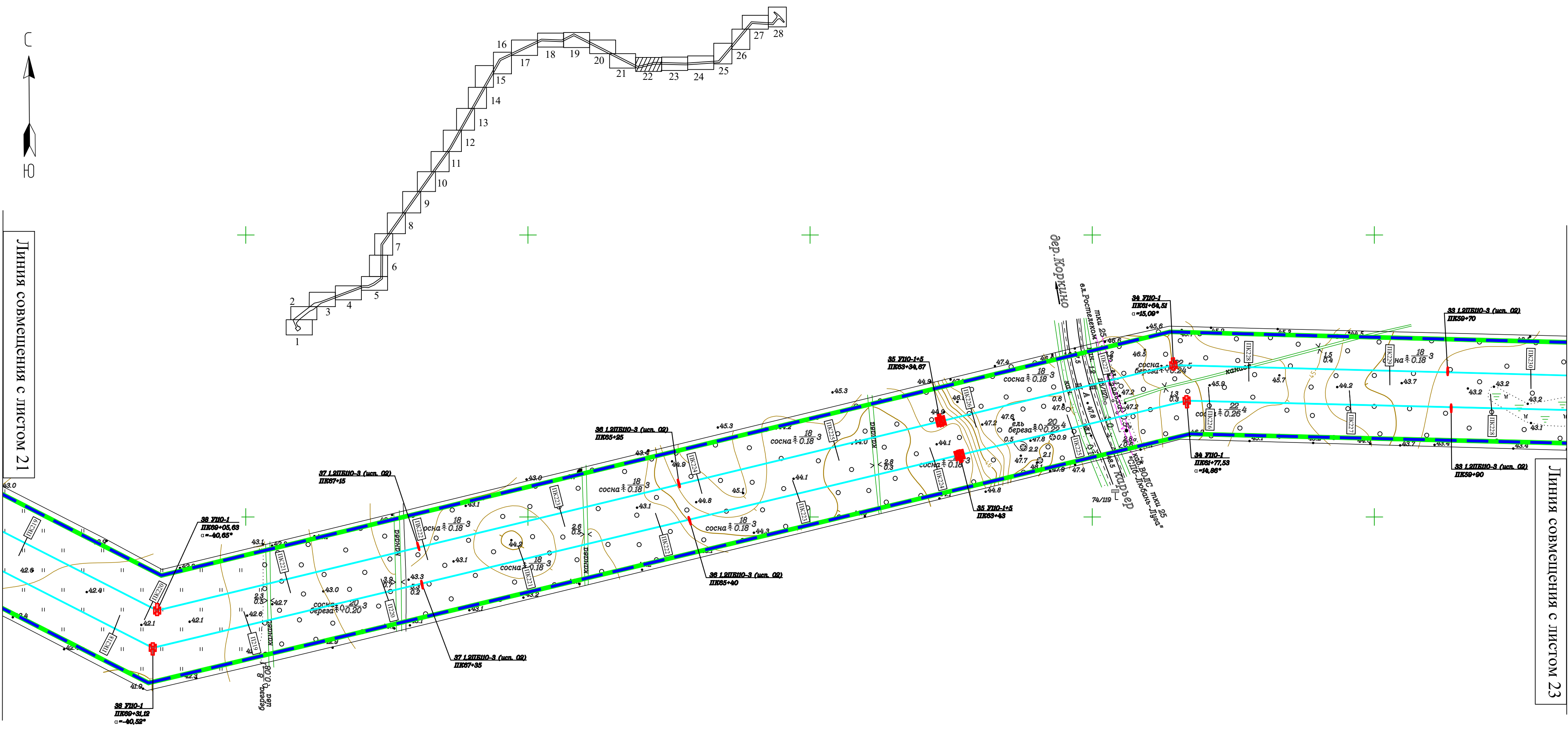
- границы территории, в отношении которой осуществляется подготовка проекта планировки
- границы зон планируемого размещения линейных объектов
- ось планируемых к размещению воздушных линий электропередачи
- проектируемые опоры воздушных линий электропередачи
- пикетаж
- внешнее ограждение подстанции, проектируемое

| | | | | | |
|------|---------|------|--------|-------|------|
| Изм. | Кол.уч. | Лист | № док. | Подп. | Дата |
| | | | | | |

546-ДПТ-3-6



Линия совмещения с листом 21



Линия совмещения с листом 23

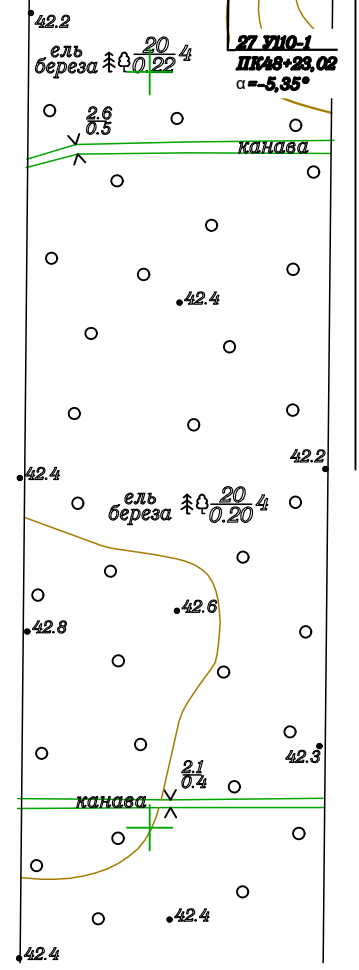

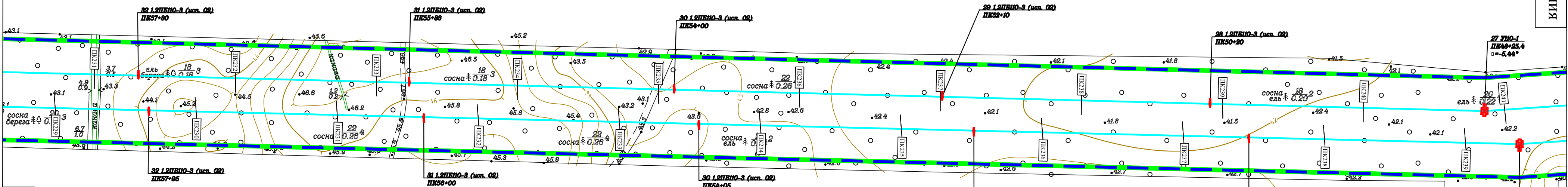
| | | | | |
|---------------|--|--|--|--|
| Согласовано: | | | | |
| | | | | |
| Взаим. инв. № | | | | |
| | | | | |
| Подп. и дата | | | | |
| | | | | |
| Инв. № подл. | | | | |
| | | | | |

- Условные обозначения
- границы территории, в отношении которой осуществляется подготовка проекта планировки
 - границы зон планируемого размещения линейных объектов
 - ось планируемых к размещению воздушных линий электропередачи
 - проектируемые опоры воздушных линий электропередачи
 - пикетаж
 - внешнее ограждение подстанции, проектируемое



2265400
362800

Линия совмещения



| | |
|--------------|--|
| Согласовано: | |
| | |
| | |
| | |
| | |

| | |
|---------------|--|
| Взаим. инв. № | |
| | |

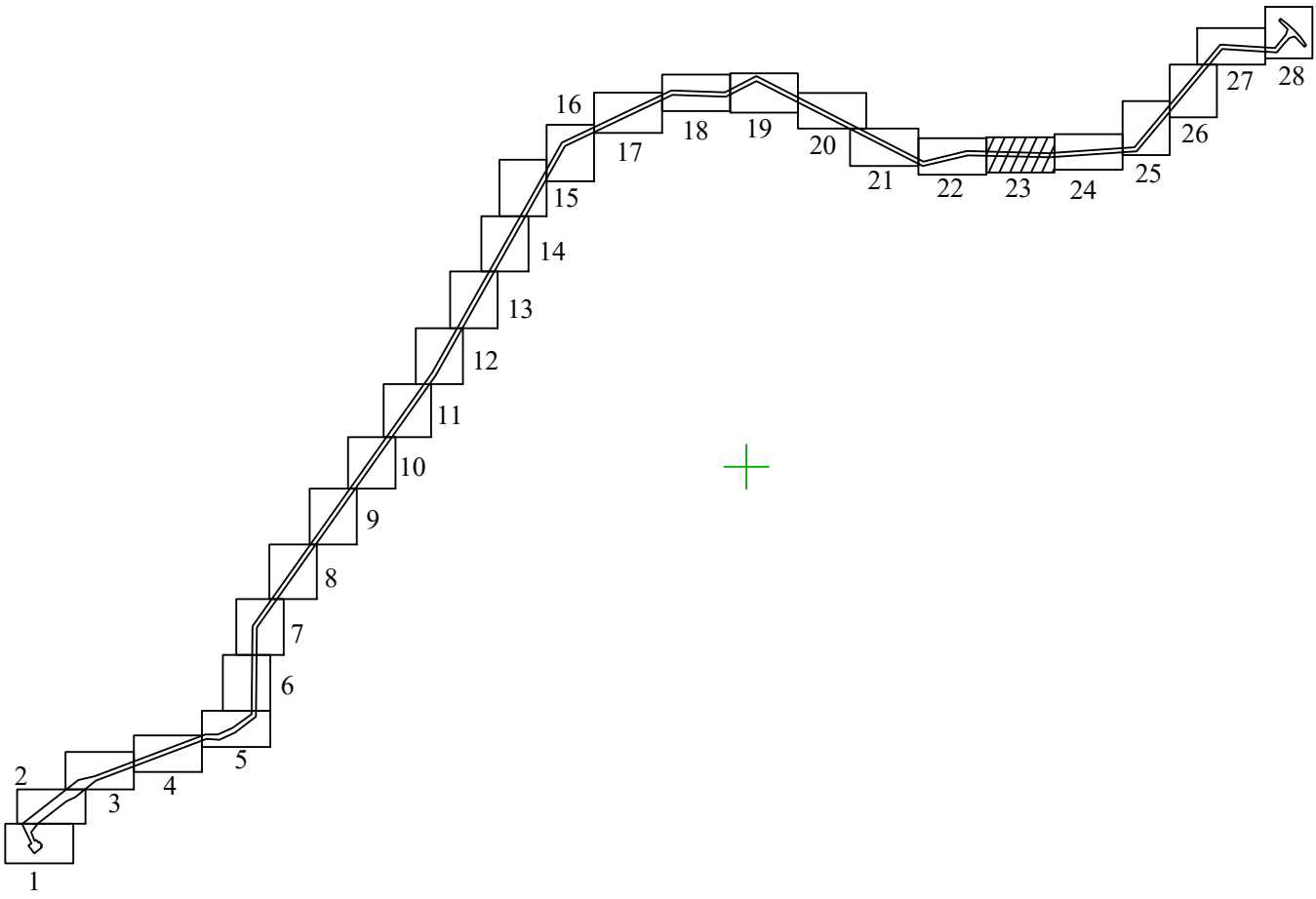
| | |
|--------------|--|
| Подп. и дата | |
| | |

| | |
|--------------|--|
| Инв. № подл. | |
| | |

Линия совмещения

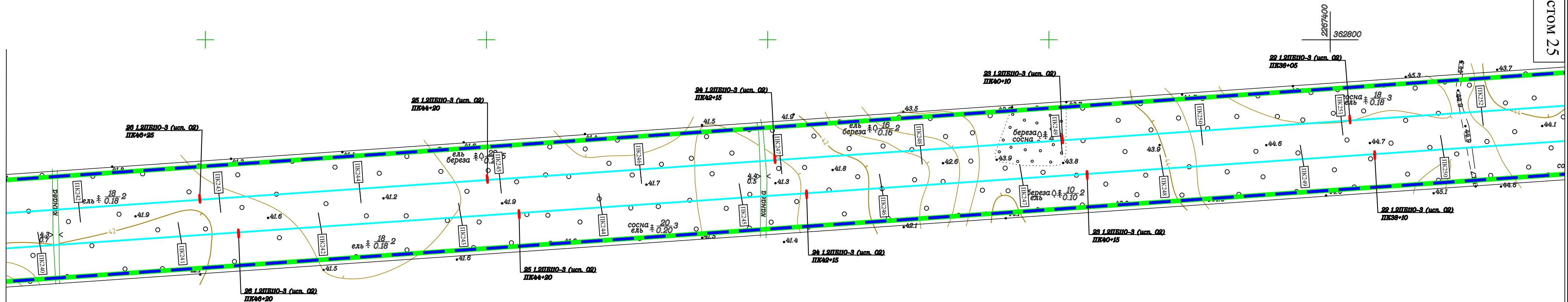
Условные обозначения

- границы территории, в отношении которой осуществляется подготовка проекта планировки
- границы зон планируемого размещения линейных объектов
- ось планируемых к размещению воздушных линий электропередачи
- проектируемые опоры воздушных линий электропередачи
- пикетаж
- внешнее ограждение подстанции, проектируемое



| | | | | | |
|------|---------|------|--------|-------|------|
| Изм. | Кол.уч. | Лист | № док. | Подп. | Дата |
| | | | | | |

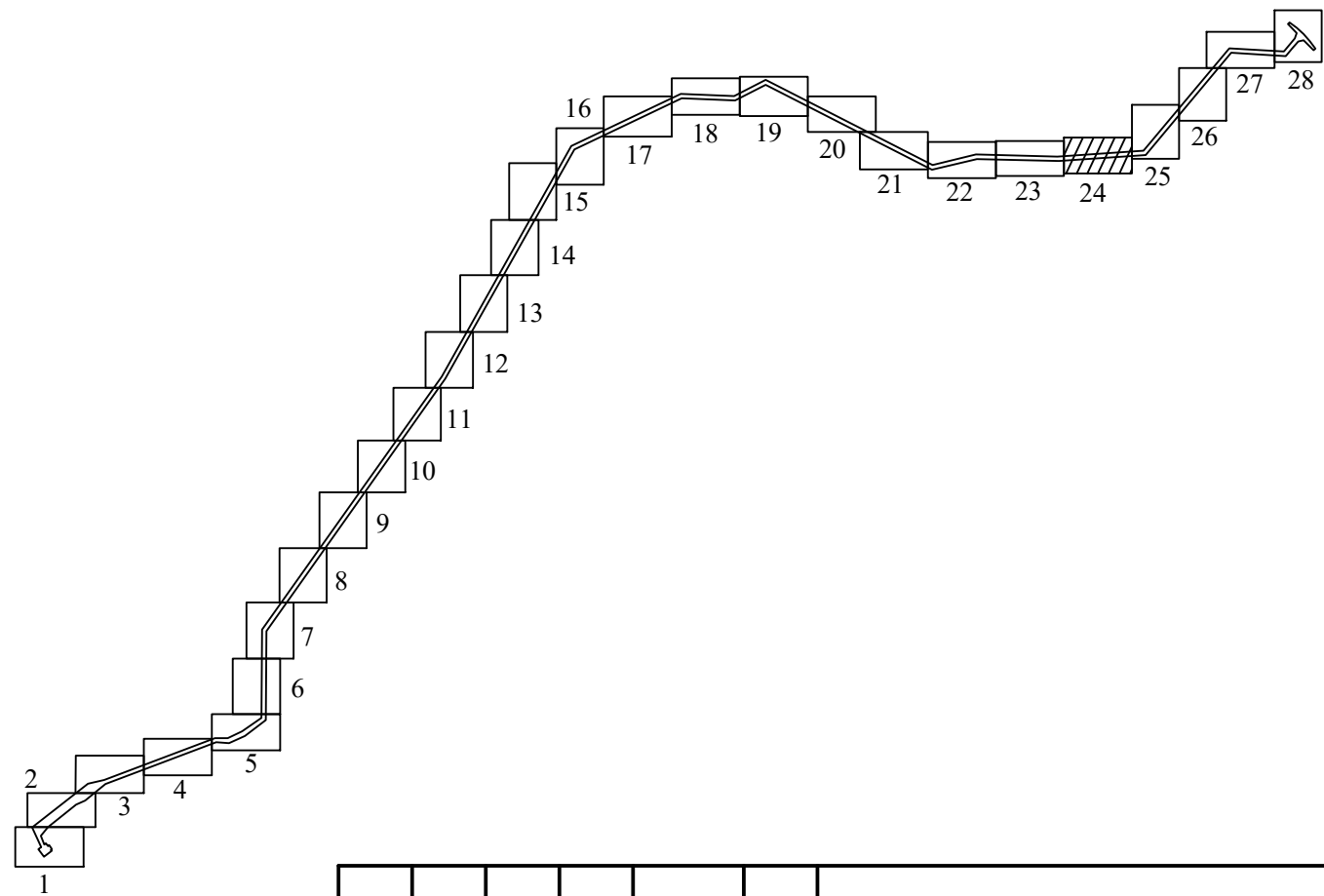
546-ДПТ-3-6



Линия совмещения с листом 23

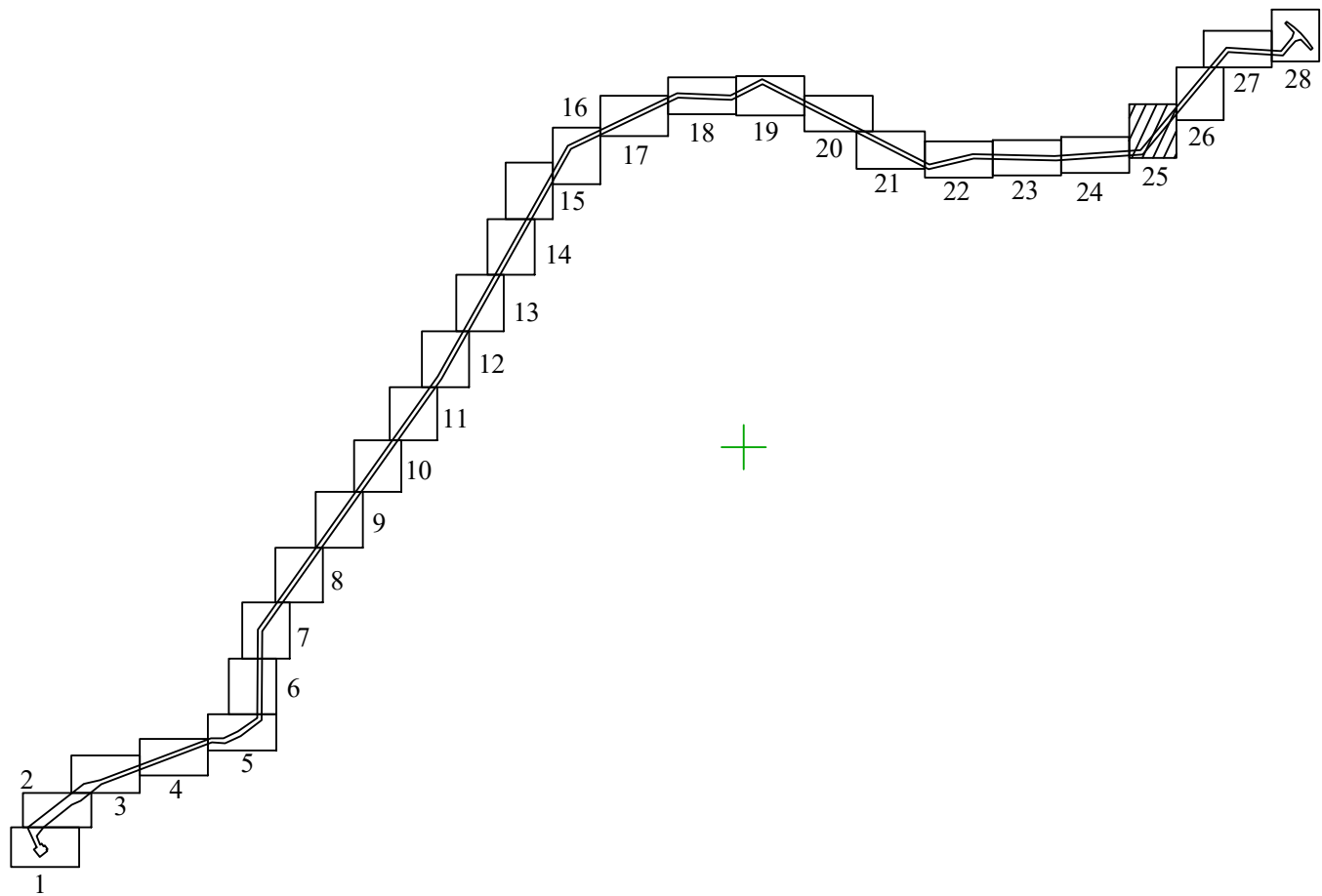
Условные обозначения

- границы территории, в отношении которой осуществляется подготовка проекта планировки
- границы зон планируемого размещения линейных объектов
- ось планируемых к размещению воздушных линий электропередачи
- проектируемые опоры воздушных линий электропередачи
- пикетаж
- внешнее ограждение подстанции, проектируемое

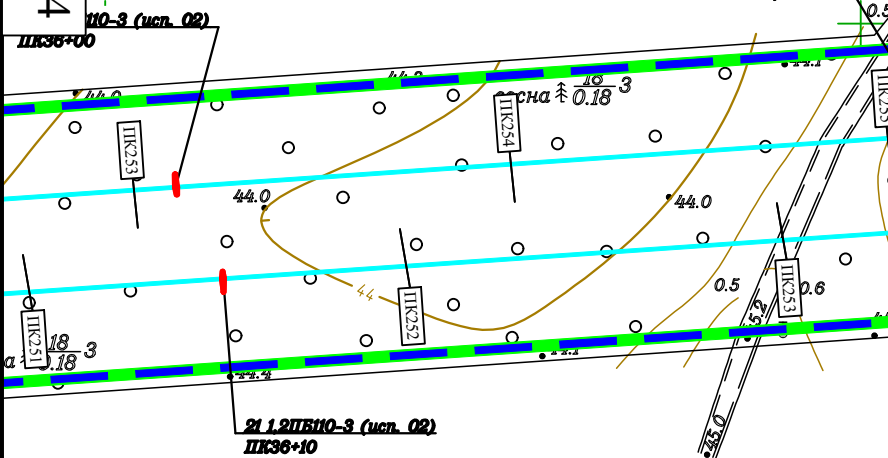


| | | | | |
|---------------|--|--|--|--|
| Согласовано: | | | | |
| | | | | |
| Взаим. инв. № | | | | |
| | | | | |
| Подп. и дата | | | | |
| | | | | |
| Инв. № подл. | | | | |
| | | | | |

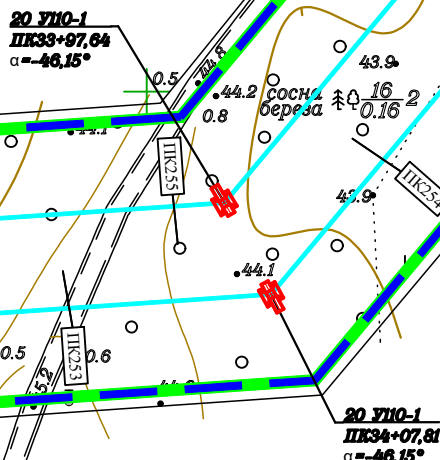
| | | | | | |
|------|---------|------|--------|-------|------|
| | | | | | |
| Изм. | Кол.уч. | Лист | № док. | Подп. | Дата |



Линия совмещения с листом 24



10 1.2ПТБН0-3 (уч. 02)
ПК32+00



10 1.2ПТБН0-3 (уч. 02)
ПК32+00

10 1.2ПТБН0-3 (уч. 02)
ПК30+00

17 1.2ПТБН0-3 (уч. 02)
ПК26+00

10 1.2ПТБН0-3 (уч. 02)
ПК36+00

17 1.2ПТБН0-3 (уч. 02)
ПК28+10

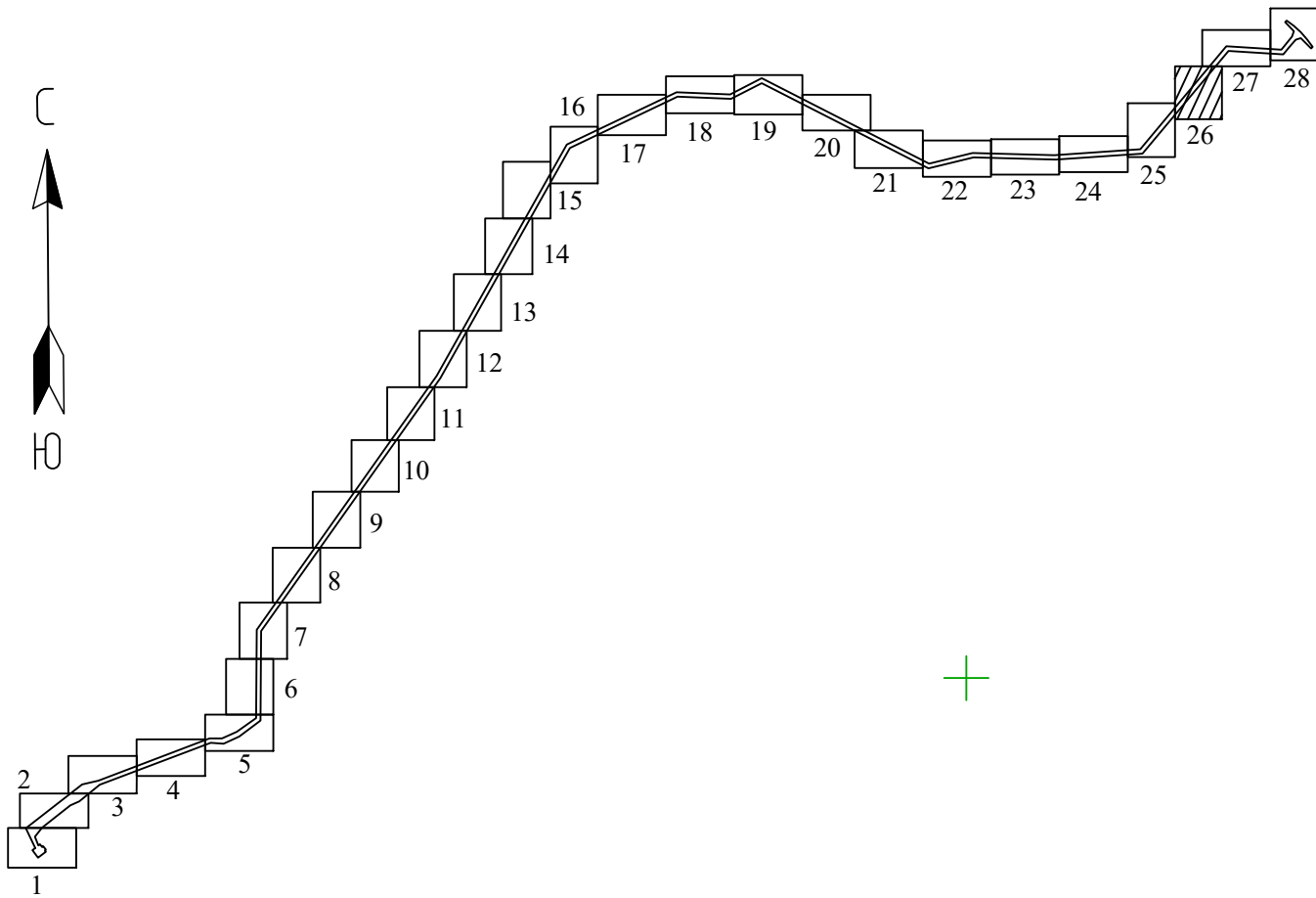
Линия совмещения с листом 26

Условные обозначения

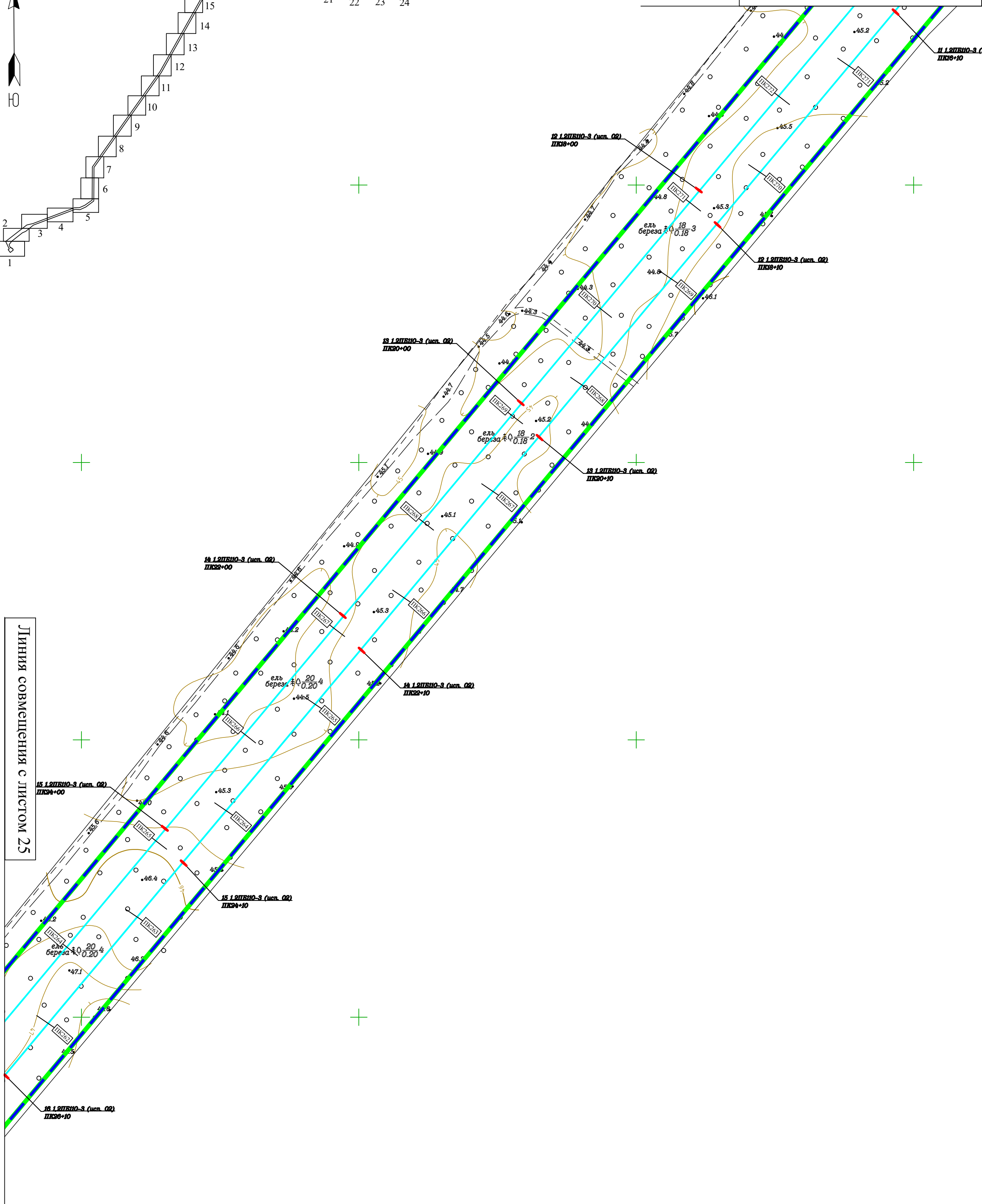
- границы территории, в отношении которой осуществляется подготовка проекта планировки
- границы зон планируемого размещения линейных объектов
- ось планируемых к размещению воздушных линий электропередачи
- проектируемые опоры воздушных линий электропередачи
- пикетаж
- внешнее ограждение подстанции, проектируемое

| | | | | | |
|------|---------|------|--------|-------|------|
| Изм. | Код.уч. | Лист | № док. | Подп. | Дата |
| | | | | | |

546-ДПТ-3-6



Линия совмещения с листом 25







Условные обозначения

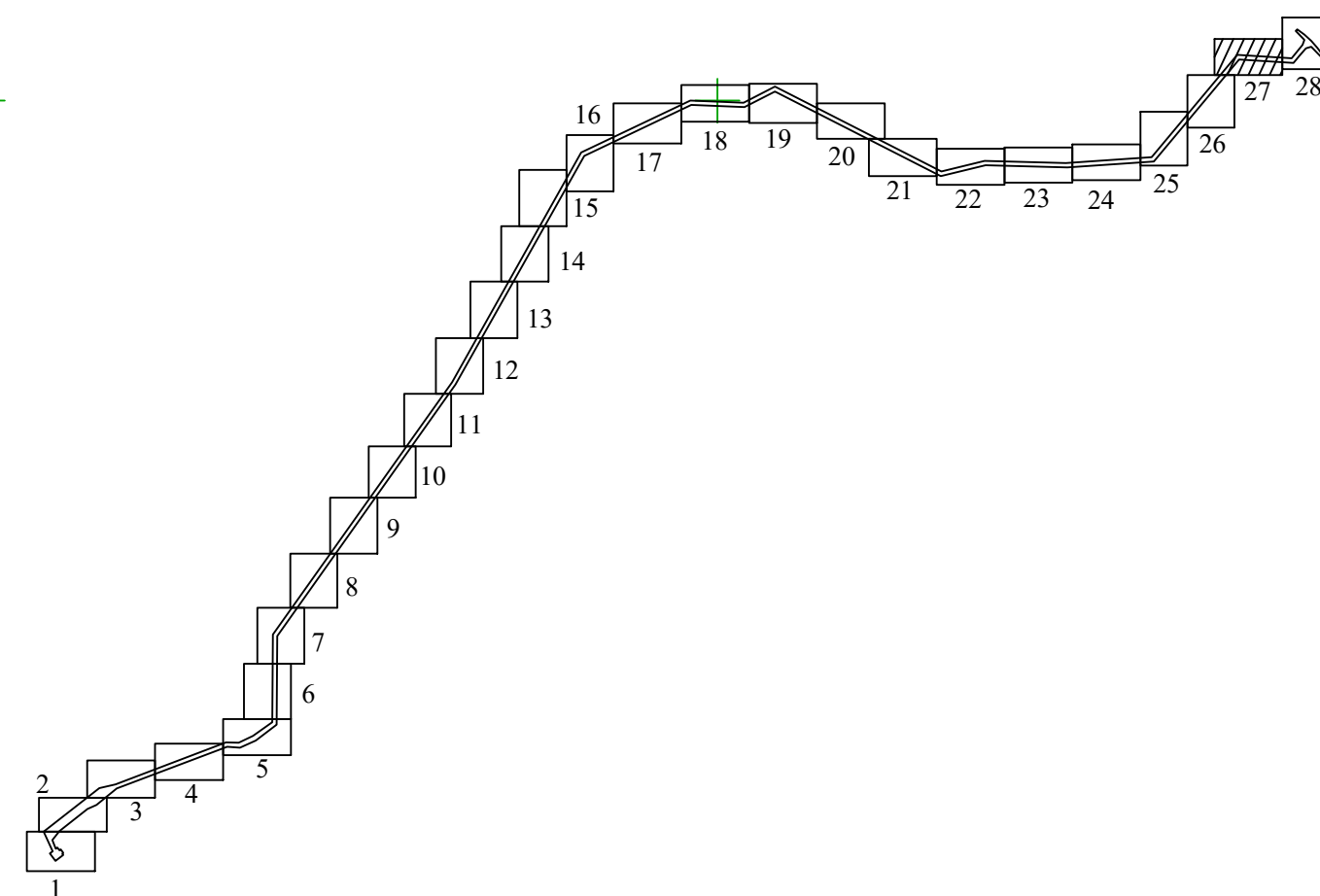
- границы территории, в отношении которой осуществляется подготовка проекта планировки
- границы зон планируемого размещения линейных объектов
- ось планируемых к размещению воздушных линий электропередачи
- проектируемые опоры воздушных линий электропередачи
- ПК17
- пикетаж
- внешнее ограждение подстанции, проектируемое

| | | | | | |
|------|---------|------|--------|-------|------|
| Изм. | Код.уч. | Лист | № док. | Подп. | Дата |
| | | | | | |

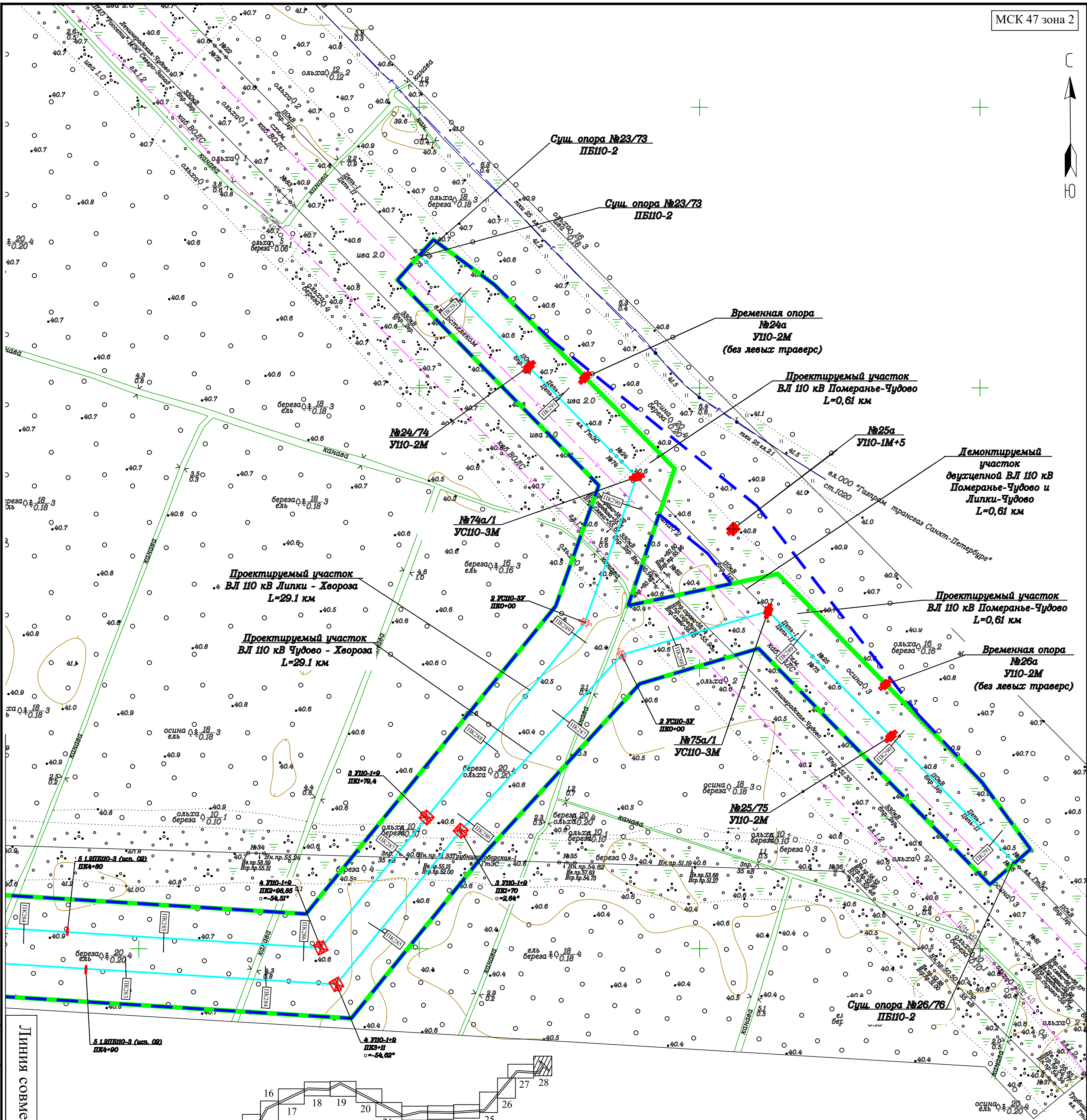
| Инов. № подл. | Полп. и дата | Взаим. инв. № | Согласовано: | | | |
|---------------|--------------|---------------|--------------|--|--|--|
| | | | | | | |
| | | | | | | |

Условные обозначения

- - границы территории, в отношении которой осуществляется подготовка проекта планировки
-  - границы зон планируемого размещения линейных объектов
-  - ось планируемых к размещению воздушных линий электропередачи
-  - проектируемые опоры воздушных линий электропередачи
-  - пикетаж
- - внешнее ограждение подстанции, проектируемое



Линия совмещения с листом 28



Линия совмещения с листом 27

Условные обозначения

- границы территории, в отношении которой осуществляется подготовка проекта планировки
- границы зон планируемого размещения линейных объектов
- ось планируемых к размещению воздушных линий электропередачи
- проектируемые опоры воздушных линий электропередачи
- пикетаж
- внешнее ограждение подстанции, проектируемое

| | | | | | |
|------|---------|------|--------|-------|------|
| Изм. | Код.уч. | Лист | № док. | Подп. | Дата |
| | | | | | |